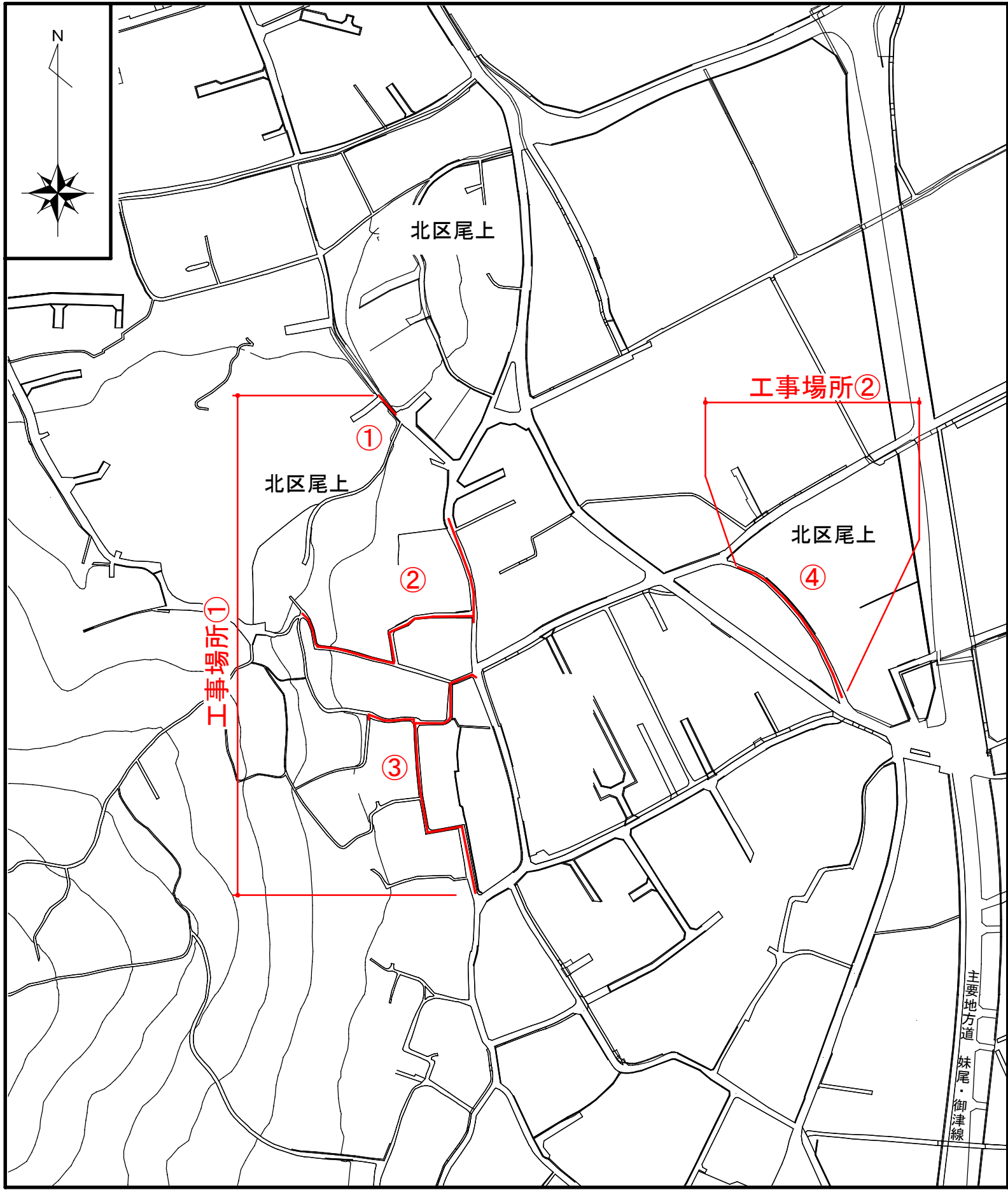
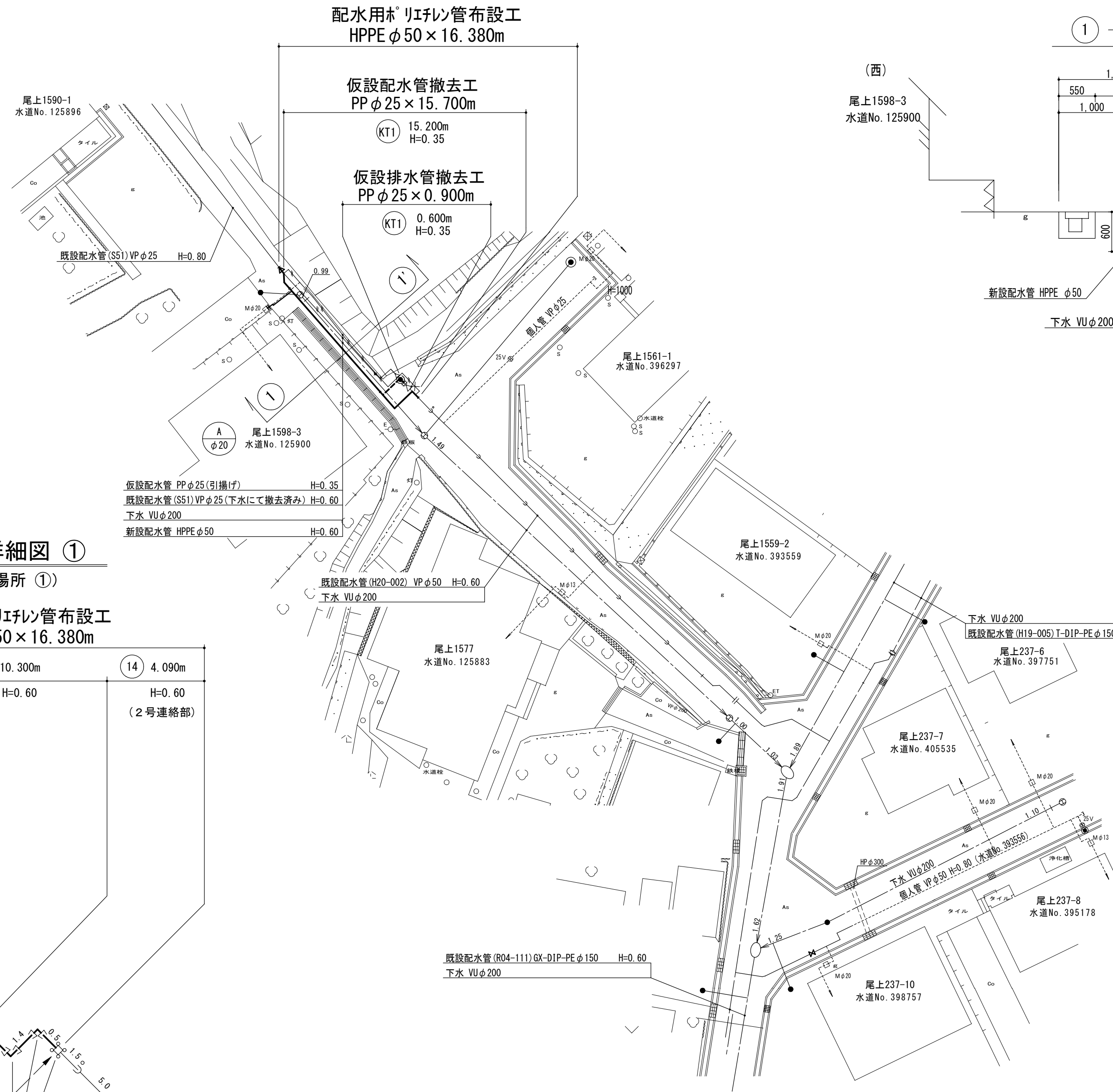


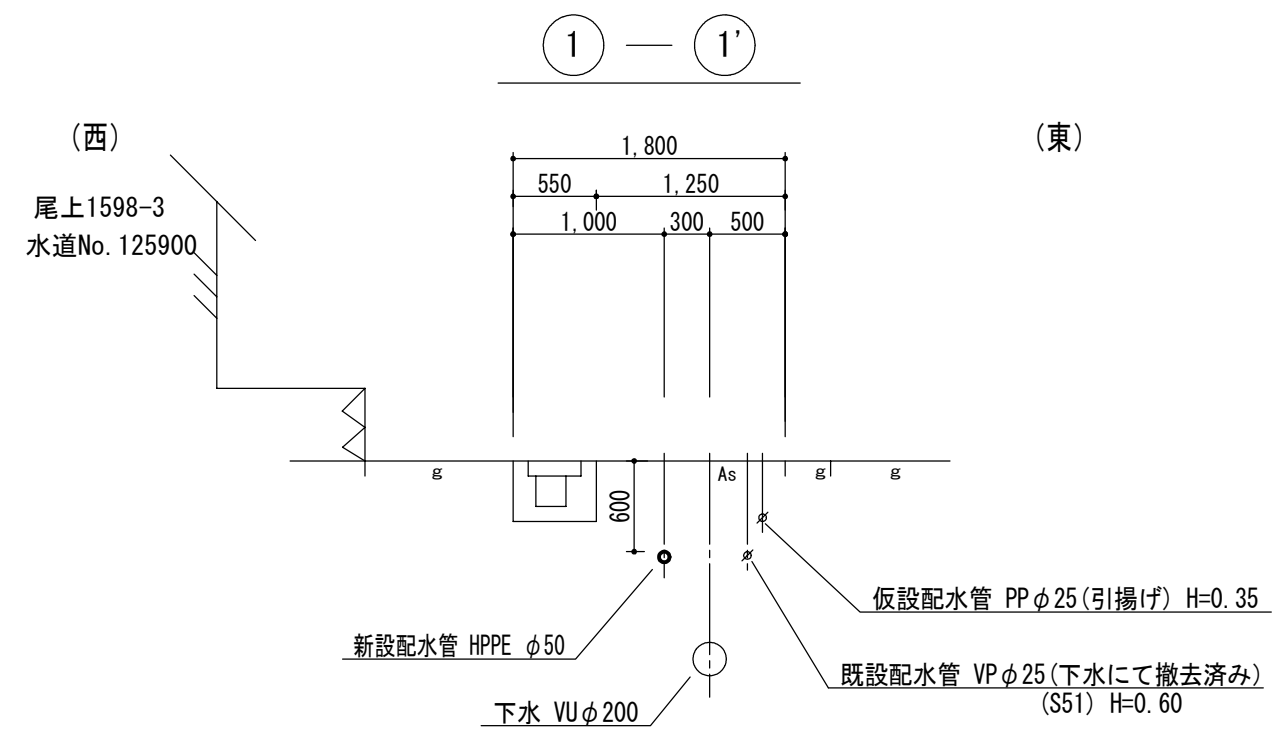
位置図



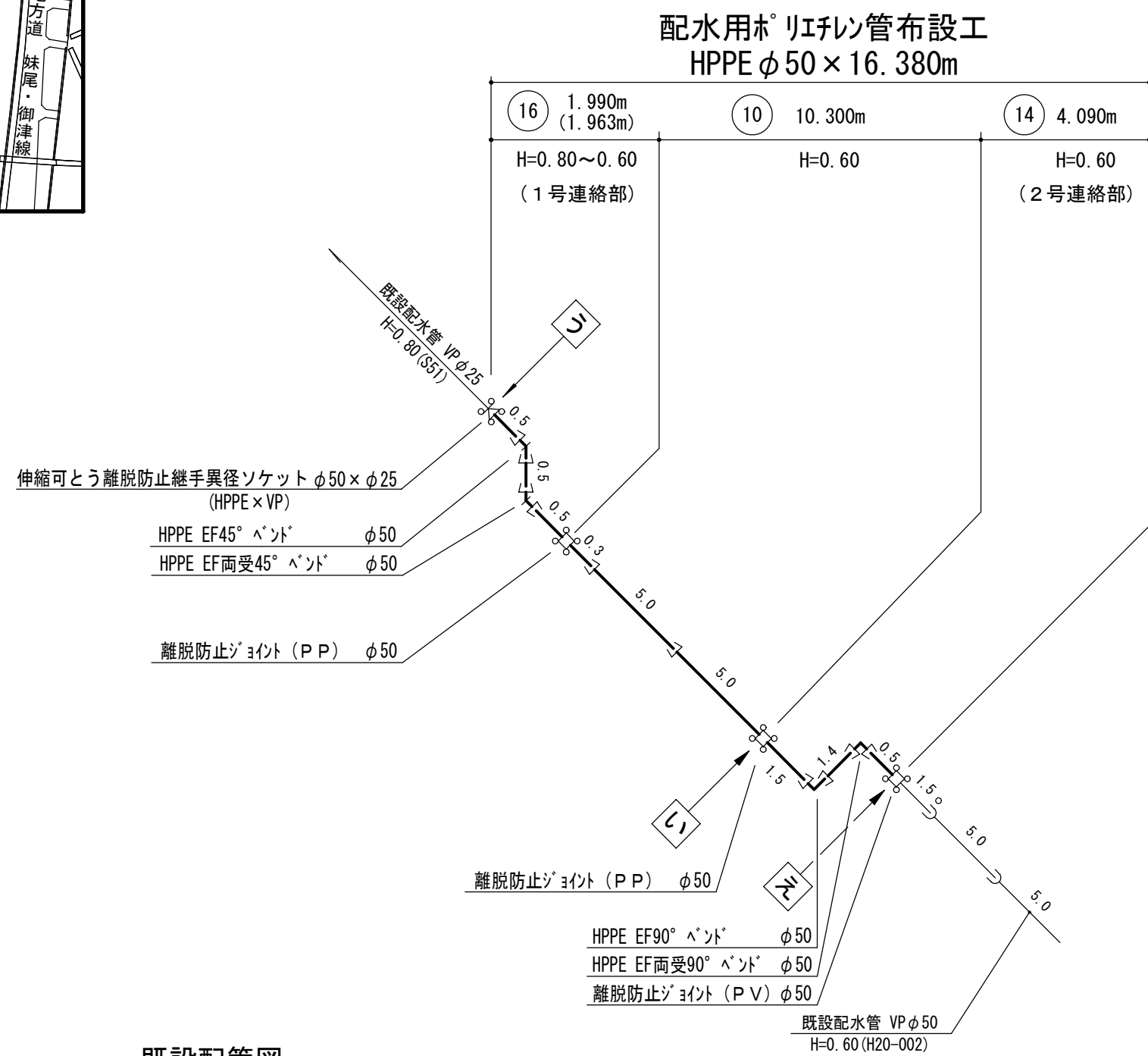
平面図① S=1:250
(工事場所①)



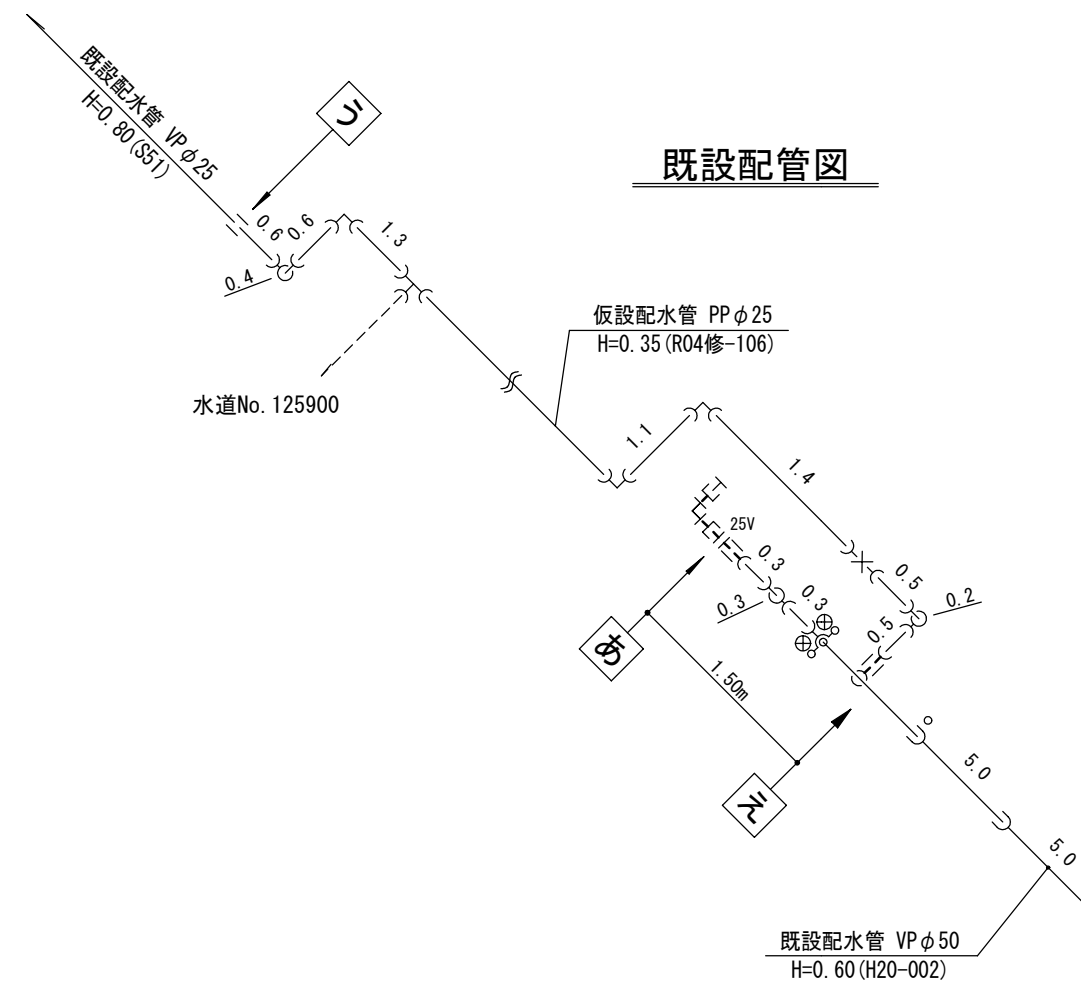
断面図① S=1:50
(工事場所①)



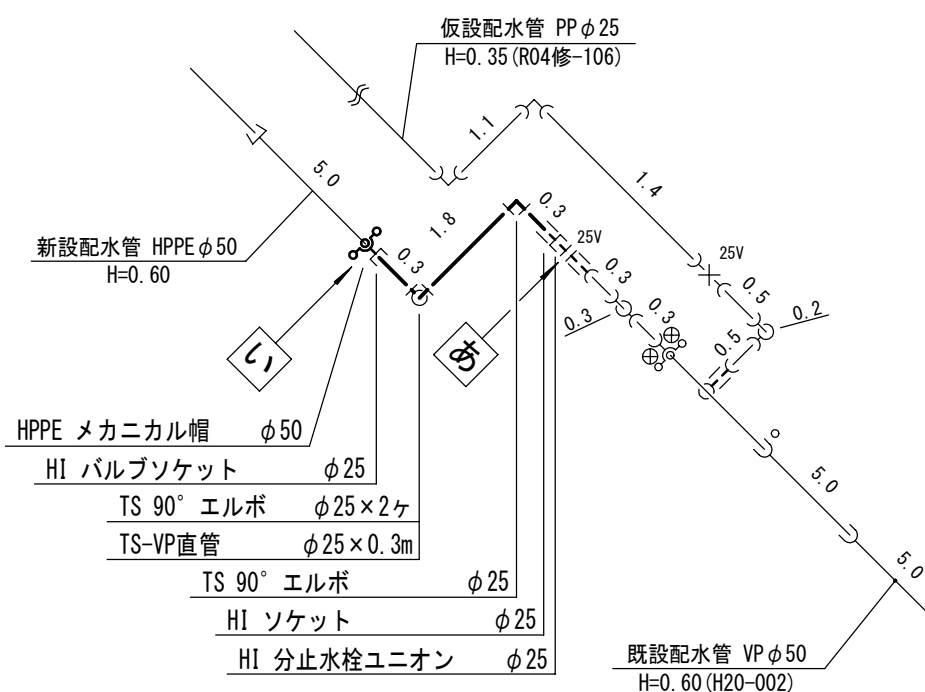
配管詳細図①
(工事場所①)



既設配管図



洗管用仮設配管図
※TS-VPφ25×2.700m
(工事後、撤去)



図名	φ150mm～φ50mm 配水管布設その他工事 No. 1 / 全 7
工事場所	岡山市北区尾上地内ほか1件
岡山市水道局	

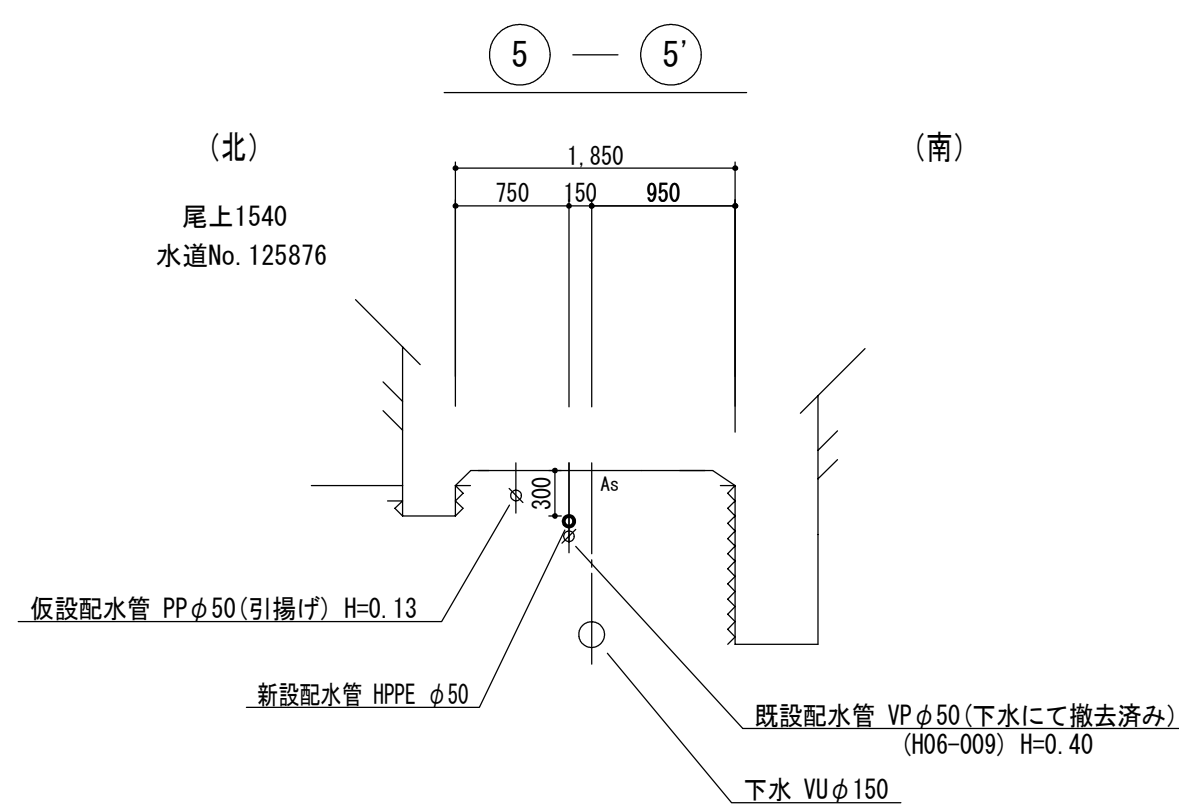
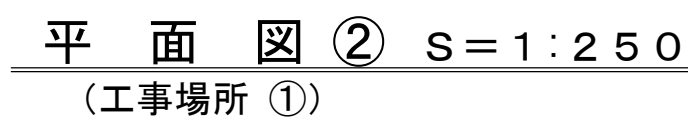
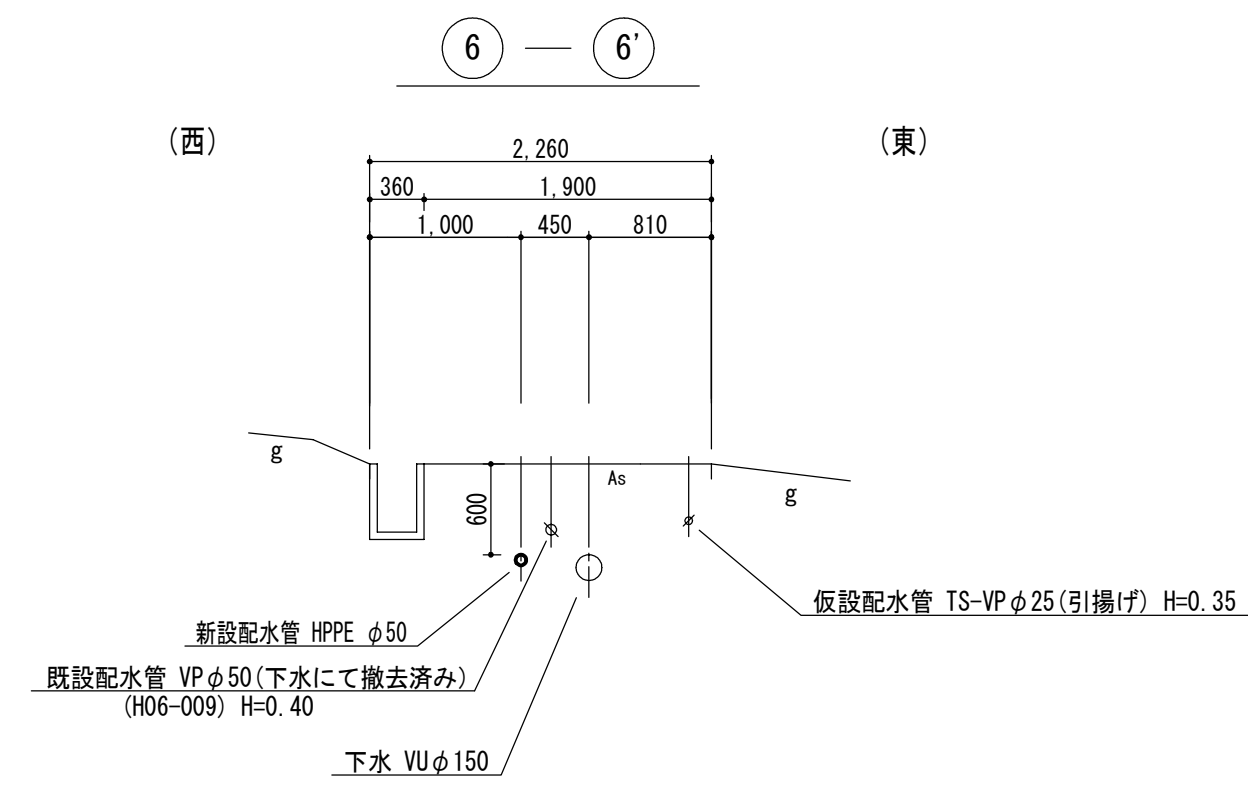


図 名	φ150mm～φ50mm 配水管布設その他工事 No. 2 / 全 7
工事場所	岡山市北区尾上地内ほか1件
岡 山 市 水 道 局	

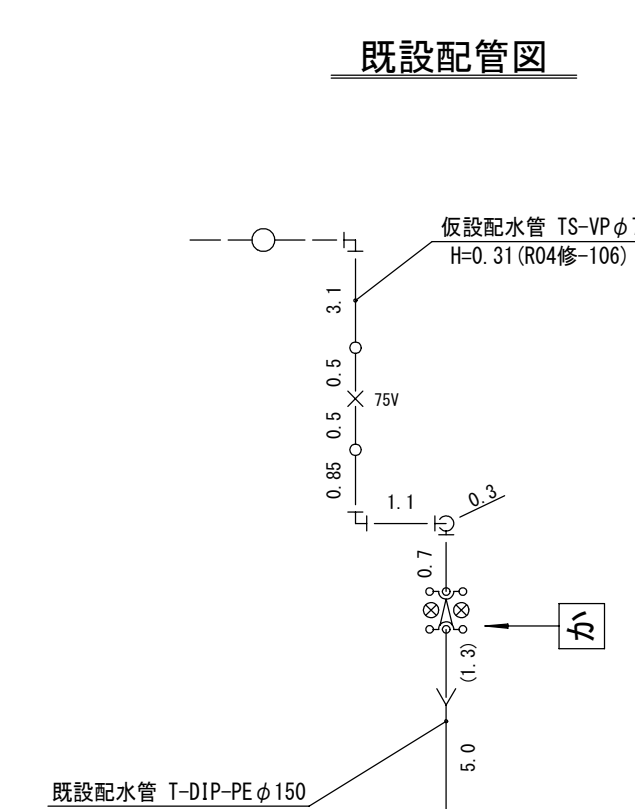
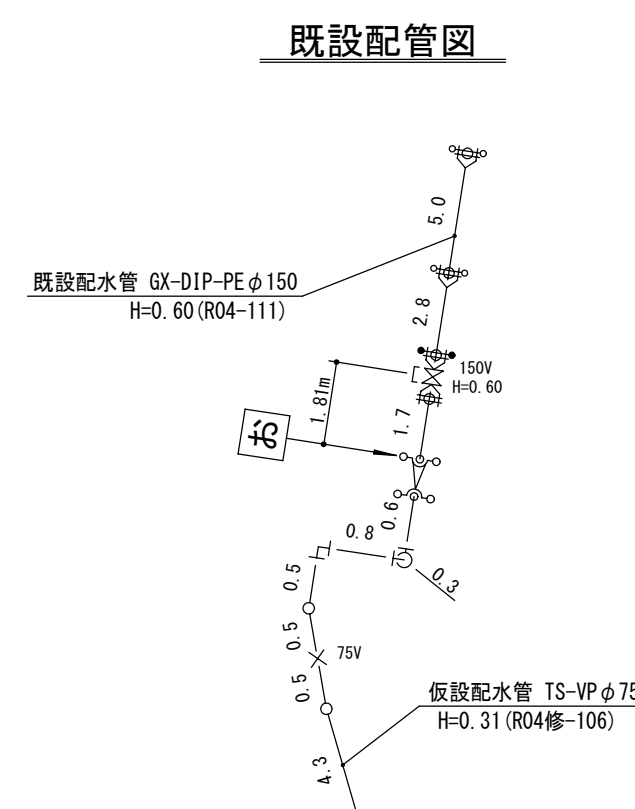
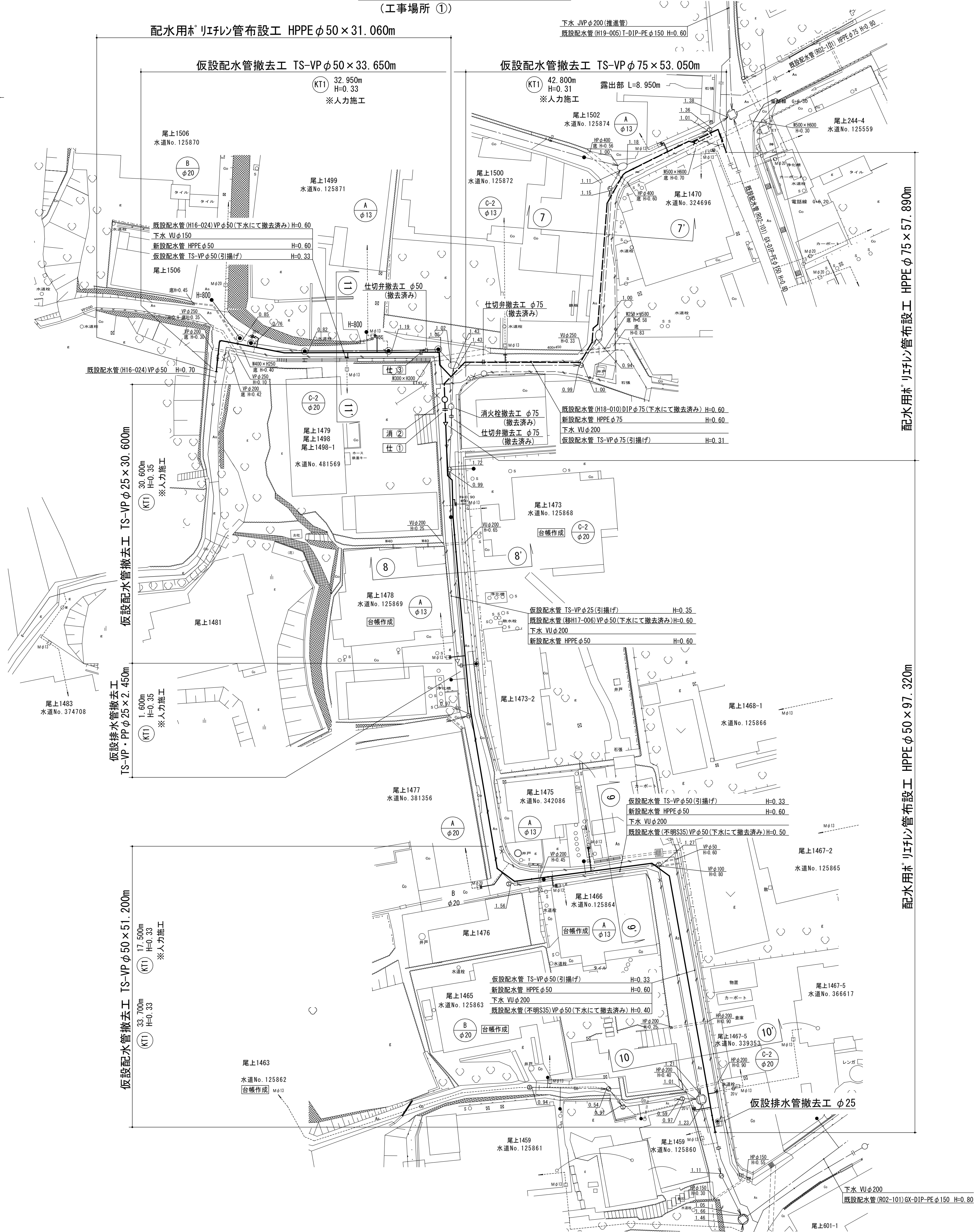


図 名	$\phi 150\text{mm} \sim \phi 50\text{mm}$ 配水管布設その他工事 No. 3 / 全 7
工事場所	岡山市北区尾上地内ほか1件
岡 山 市 水 道 局	

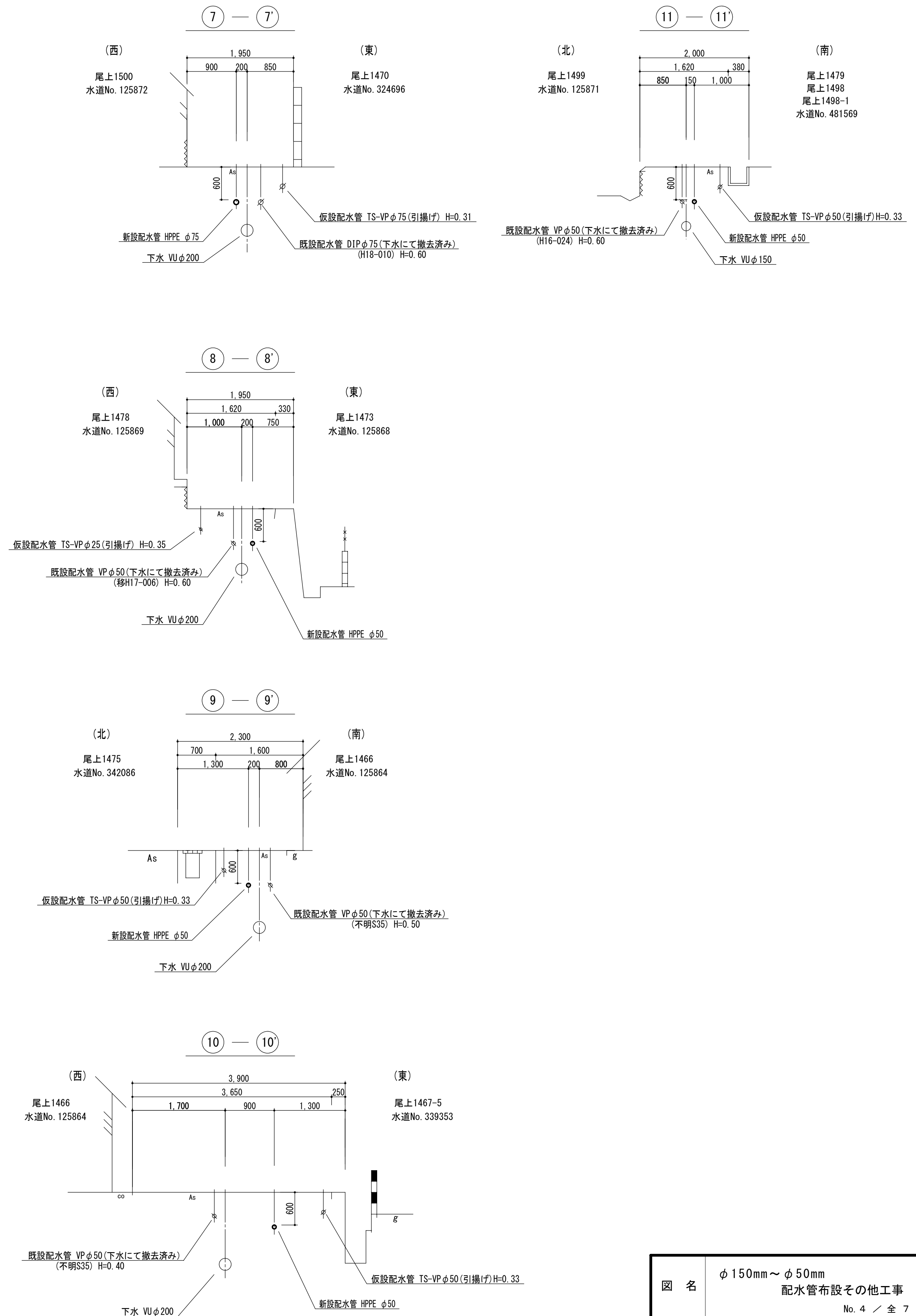
平面図③ S=1:250

(工事場所①)



断面図③ S=1:50

(工事場所①)



図名	φ150mm～φ50mm 配水管布設その他工事 No. 4 / 全 7
工事場所	岡山市北区尾上地内ほか1件
岡山市水道局	

(工事場所 ①)

※TS-VP $\phi 50 \times 3.400\text{m}$
(工事後、撤去)

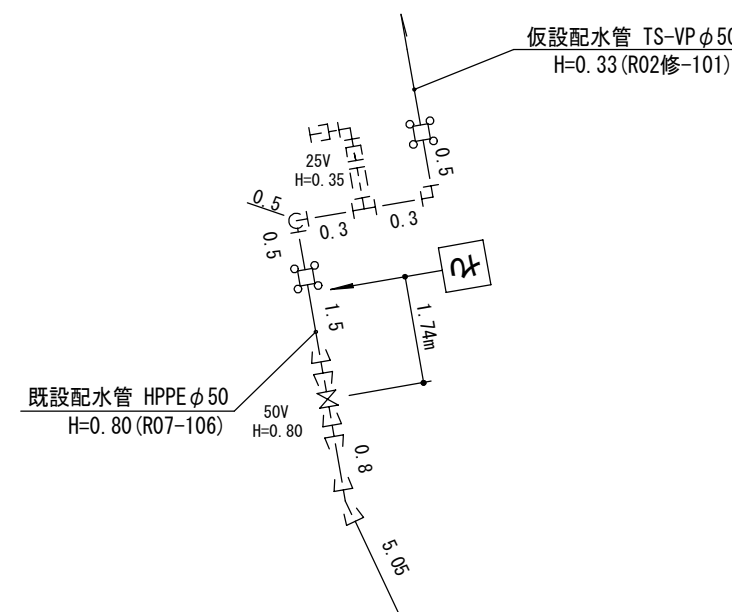
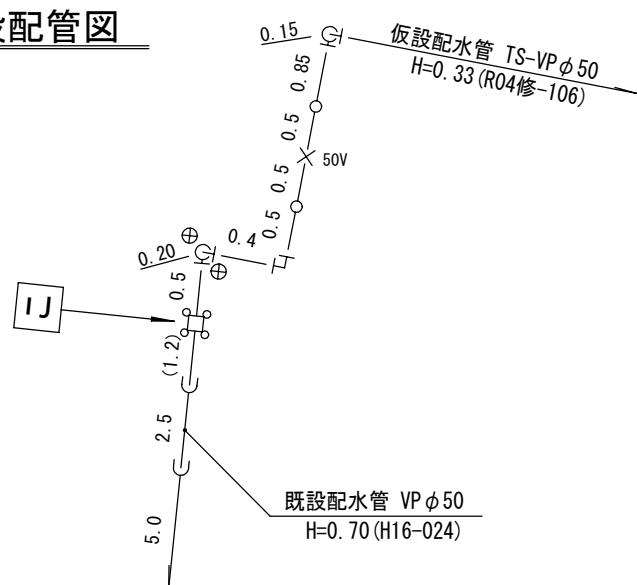
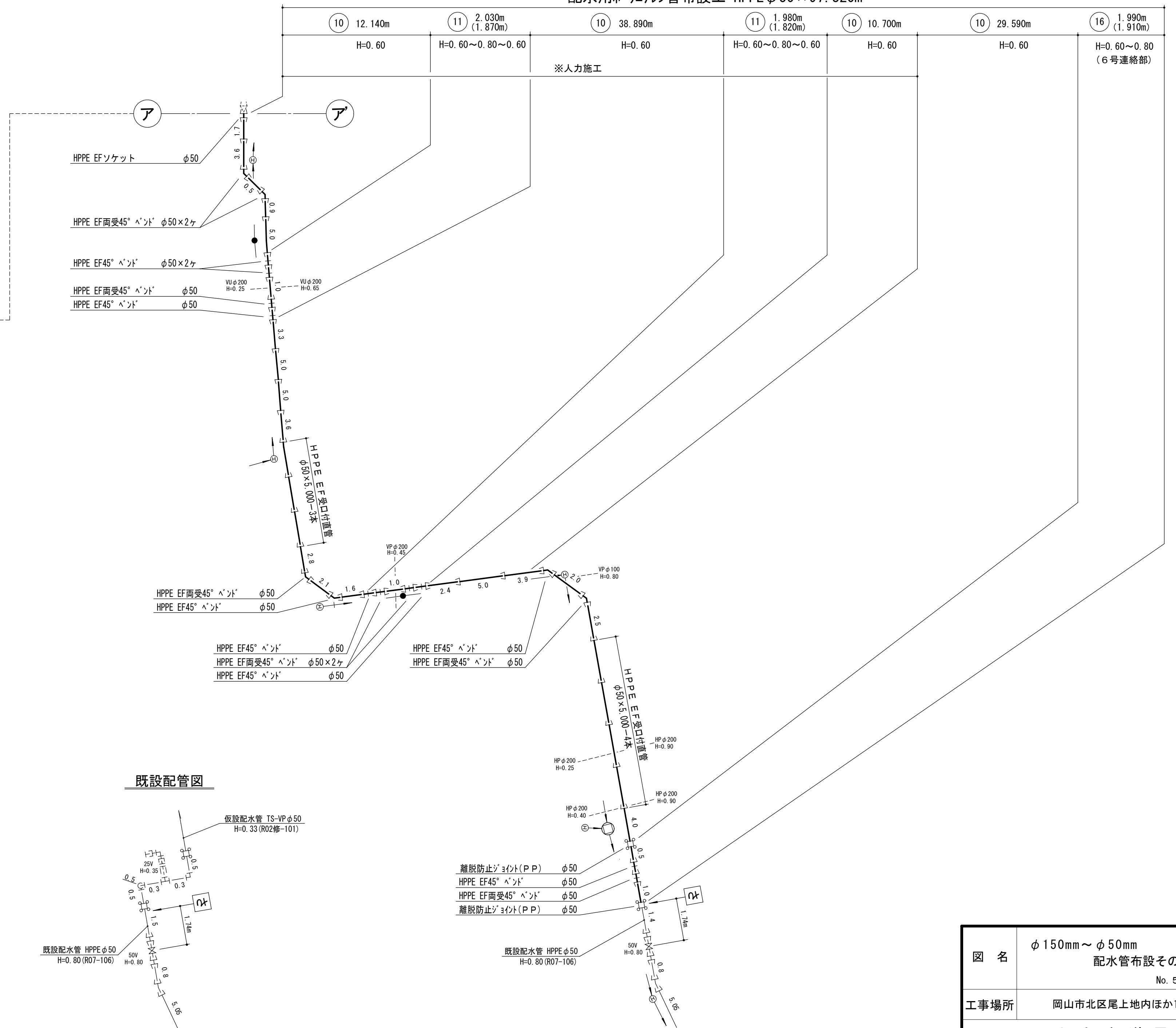
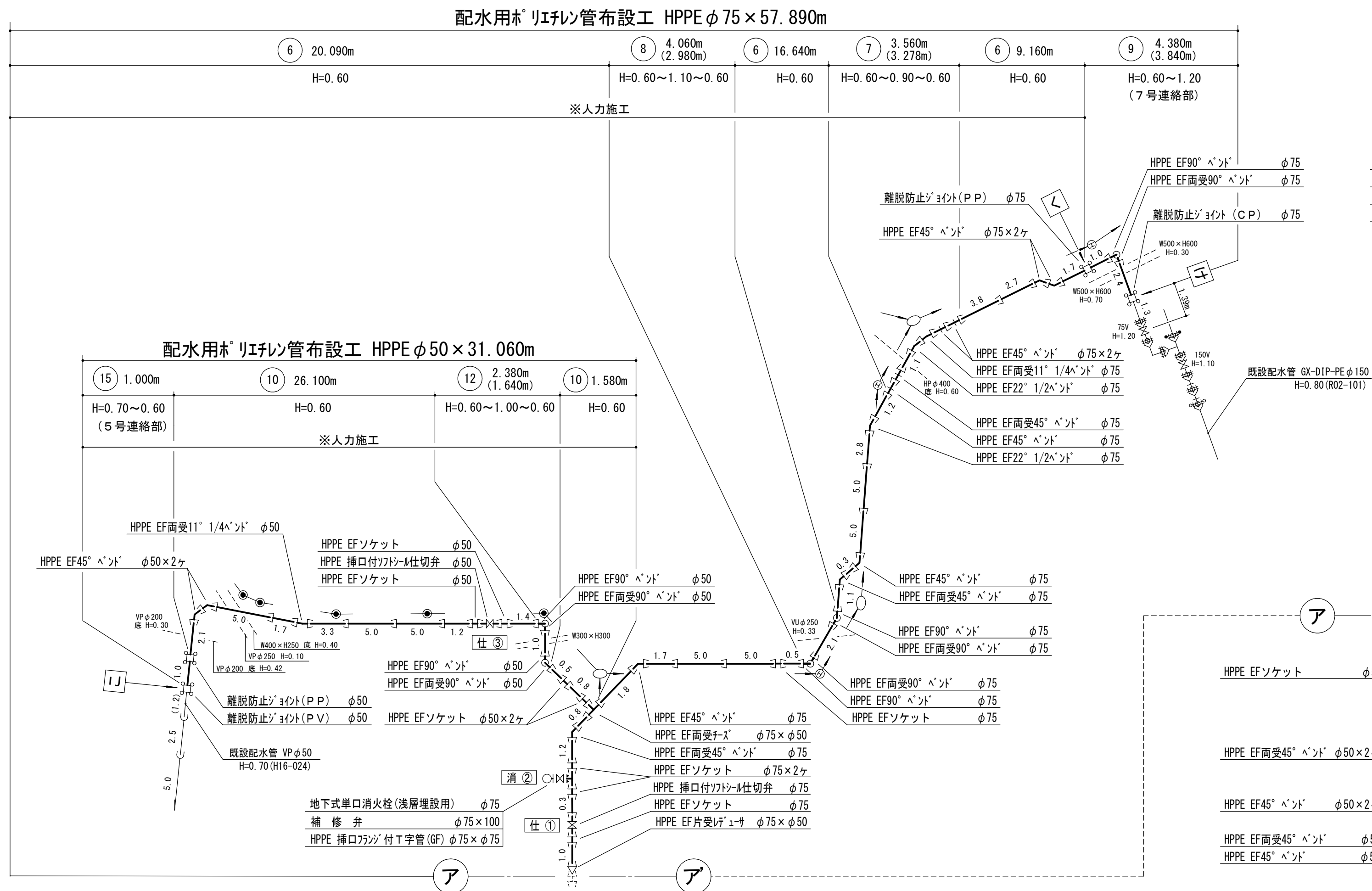
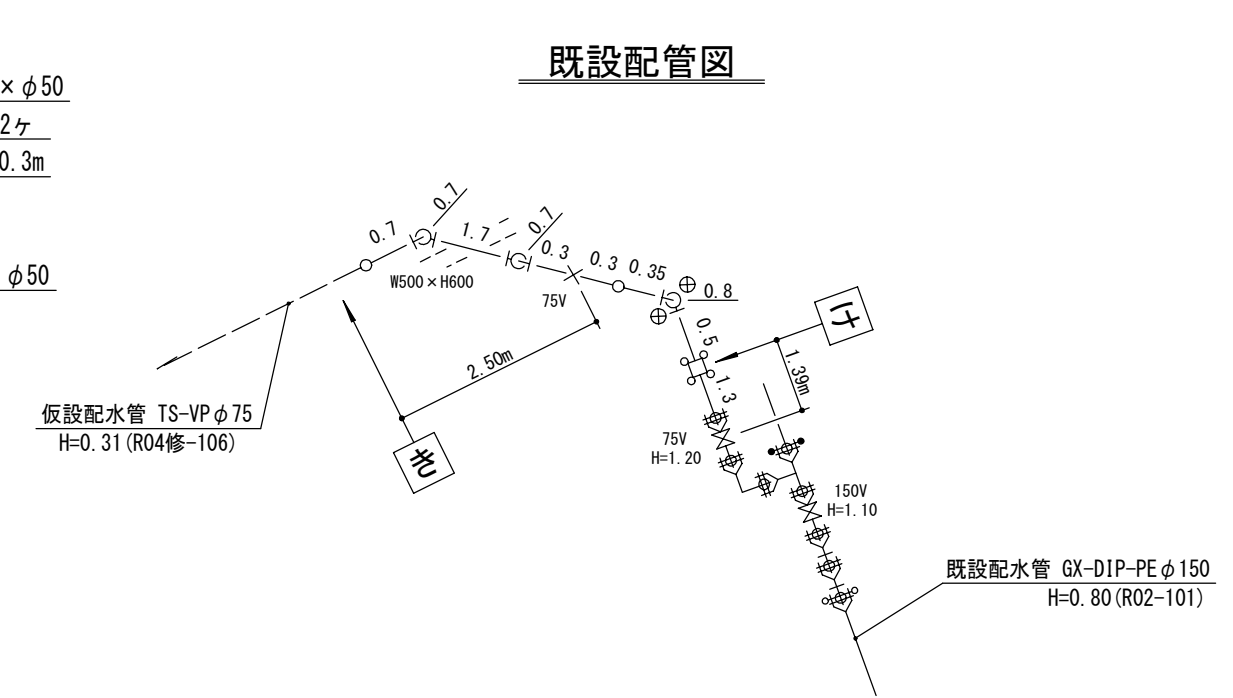
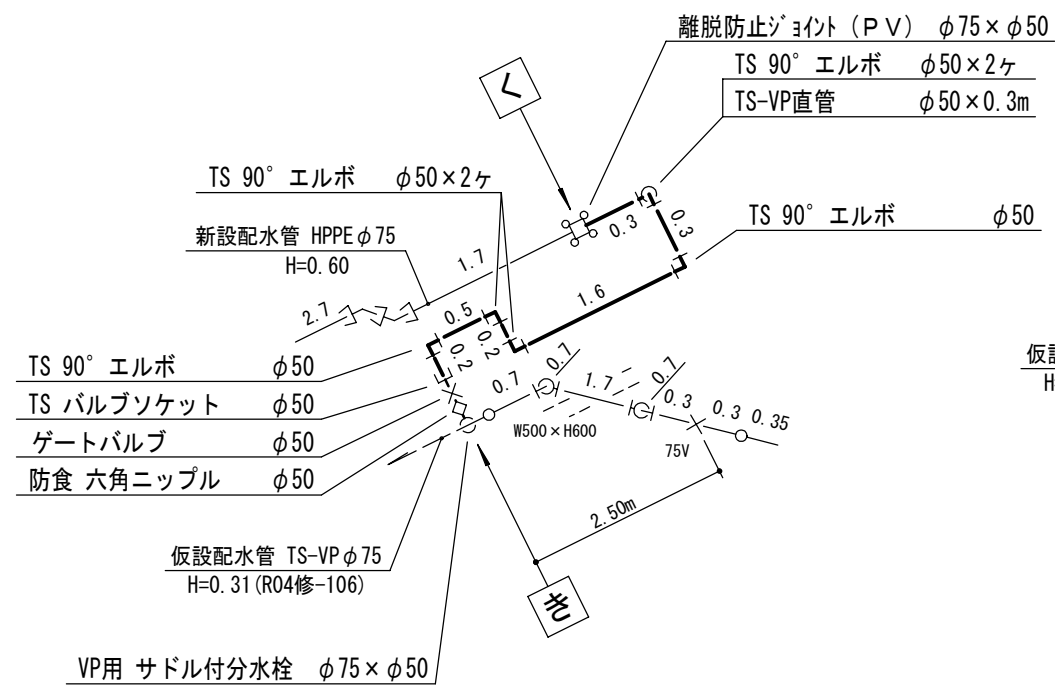


図 名	$\phi 150\text{mm} \sim \phi 50\text{mm}$ 配水管布設その他工事 No. 5 / 全 7
工事場所	岡山市北区尾上地内ほか1件
岡 山 市 水 道 局	

配管詳細図 ④
(工事場所 ②)

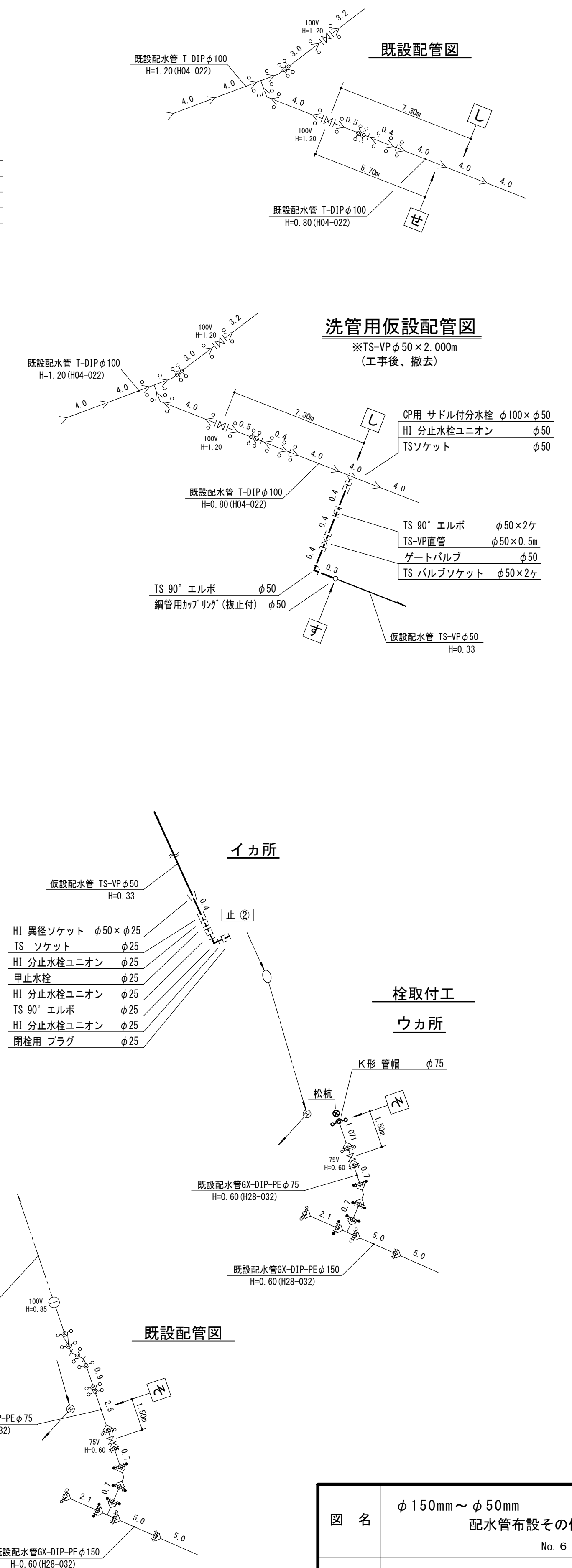


図 名	$\phi 150\text{mm} \sim \phi 50\text{mm}$ 配水管布設その他工事 No. 6 / 全 7
工事場所	岡山市北区尾上地内ほか1件
岡 山 市 水 道 局	

(工事場所 ①②)

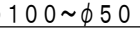
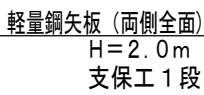
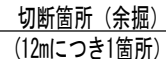
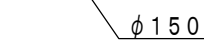
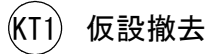
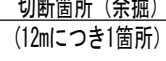
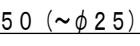
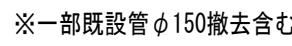


図 名	$\phi 150\text{mm} \sim \phi 50\text{mm}$ 配水管布設その他工事 No. 7 / 全 7
工事場所	岡山市北区尾上地内ほか1件
岡 山 市 水 道 局	