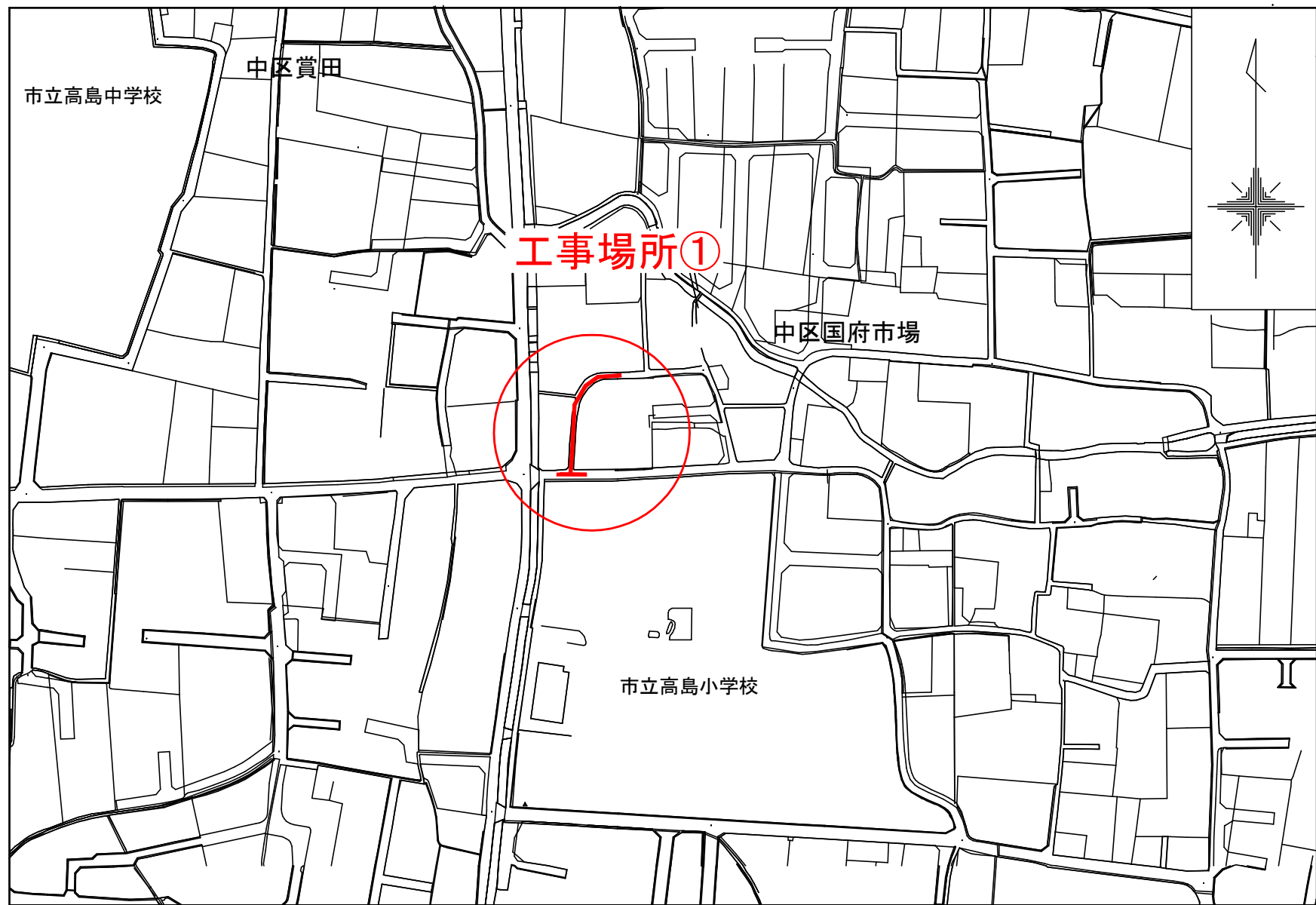


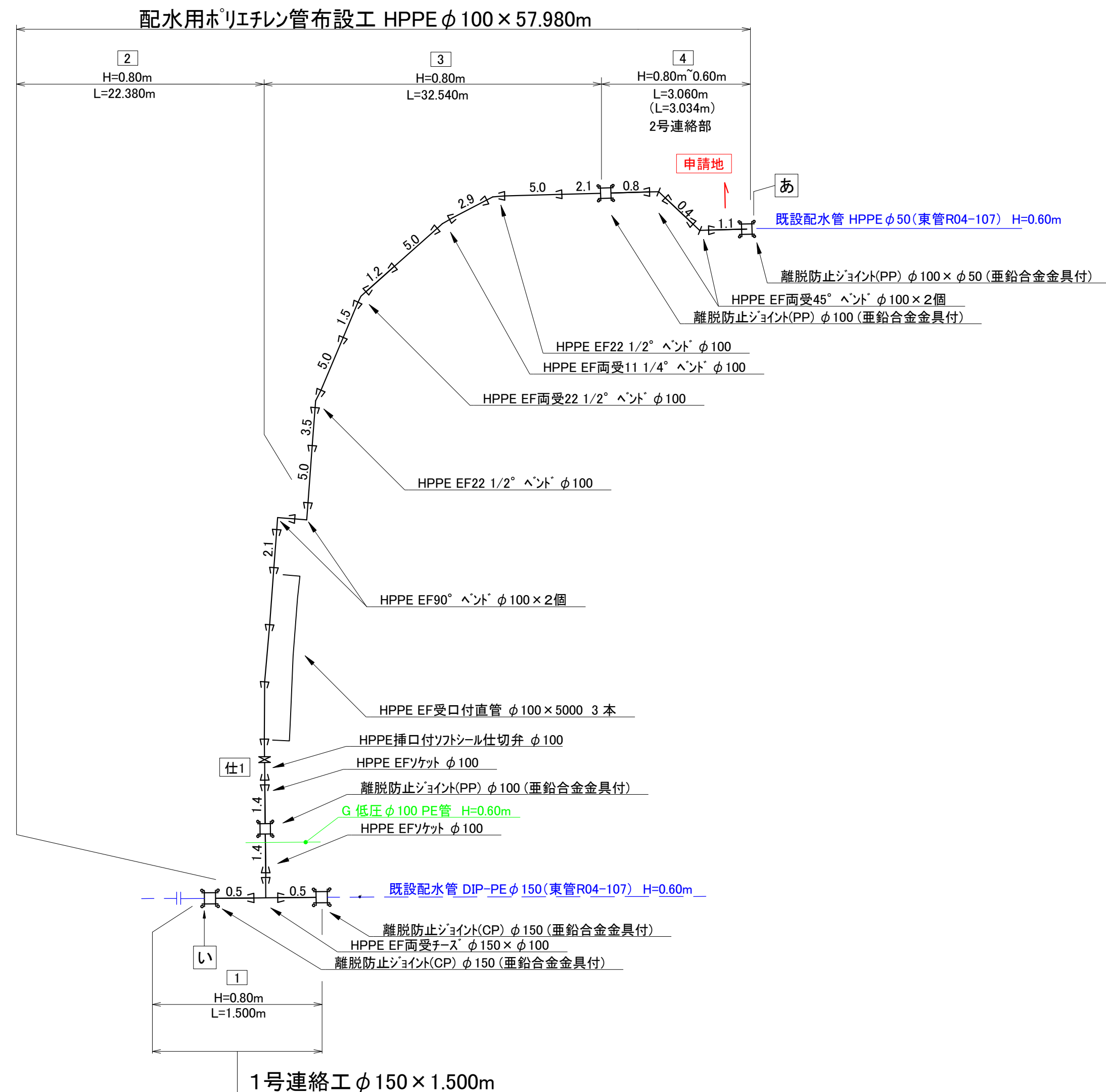
位置図①



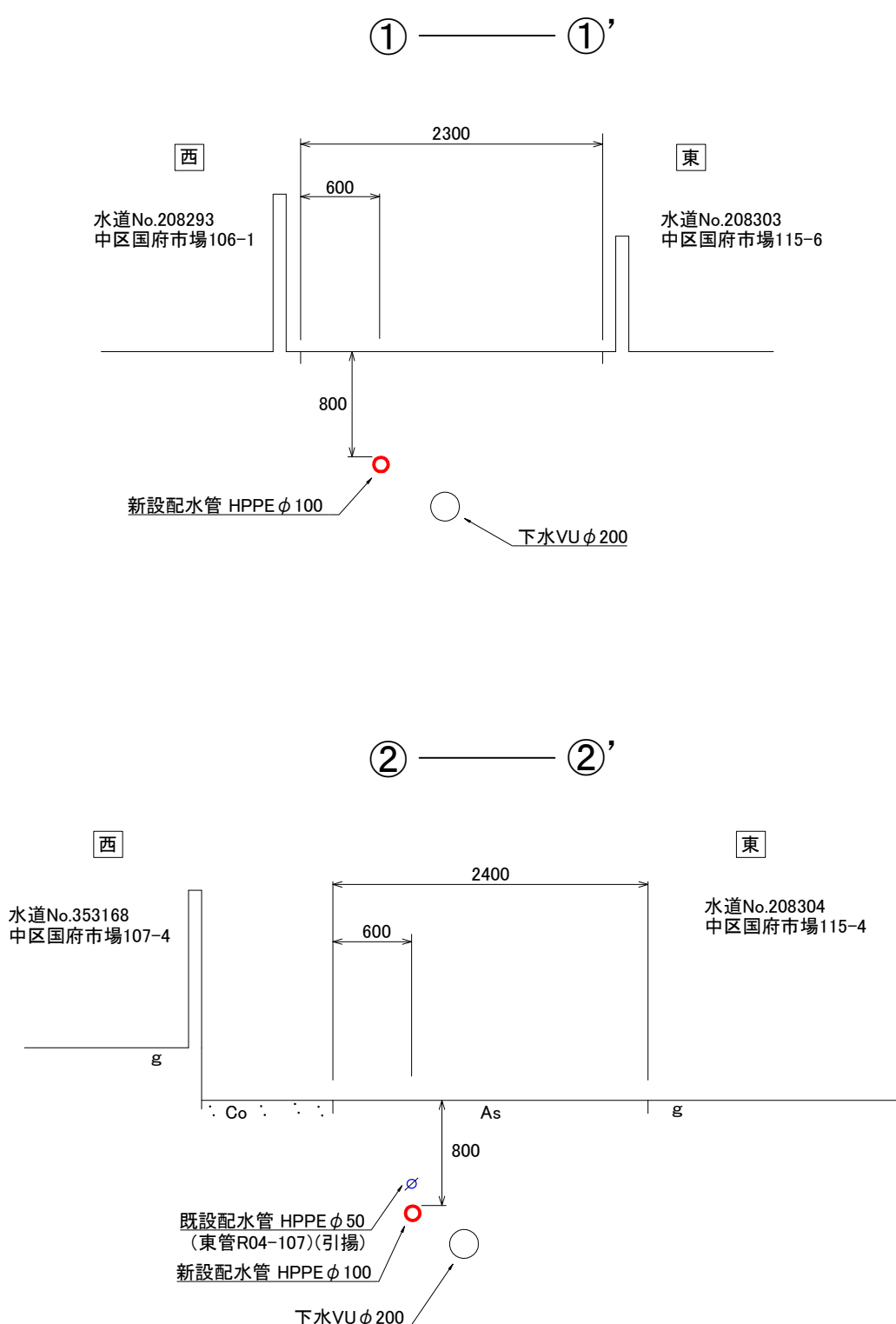
平面図① S=1/250



配管詳細図①

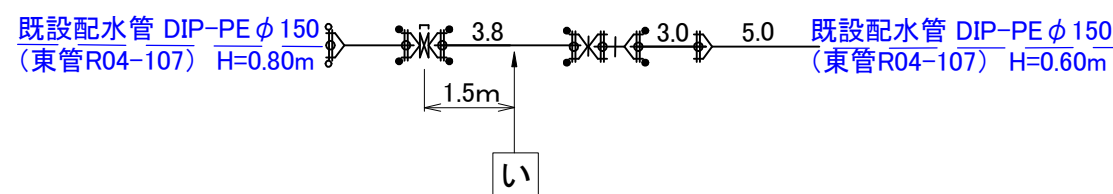


断面図 S=1/50



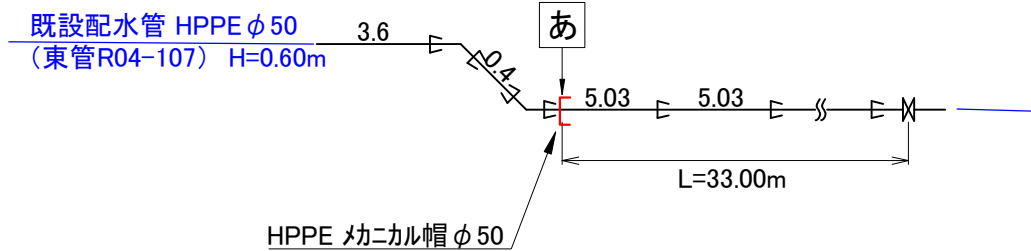
既設配管詳細図

1号連絡工

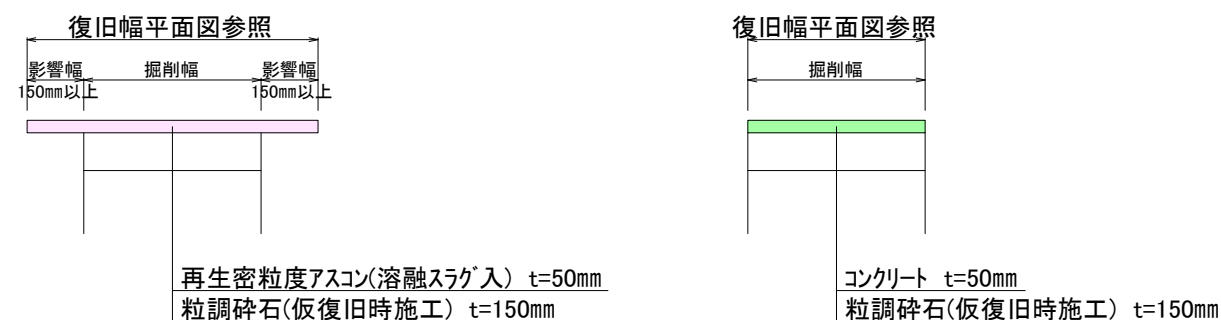


既設配管詳細図

2号連絡部

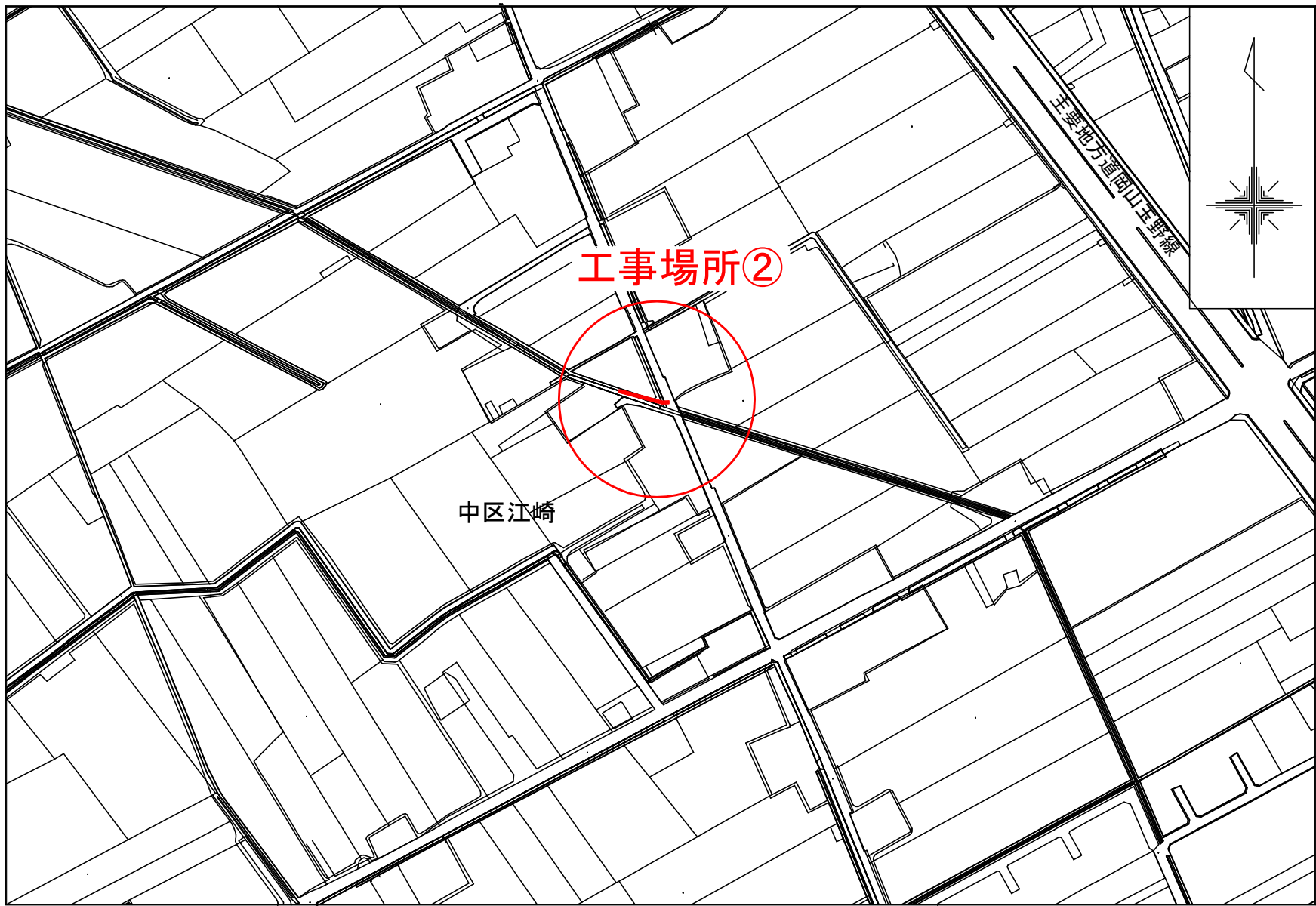


舗装本復旧図

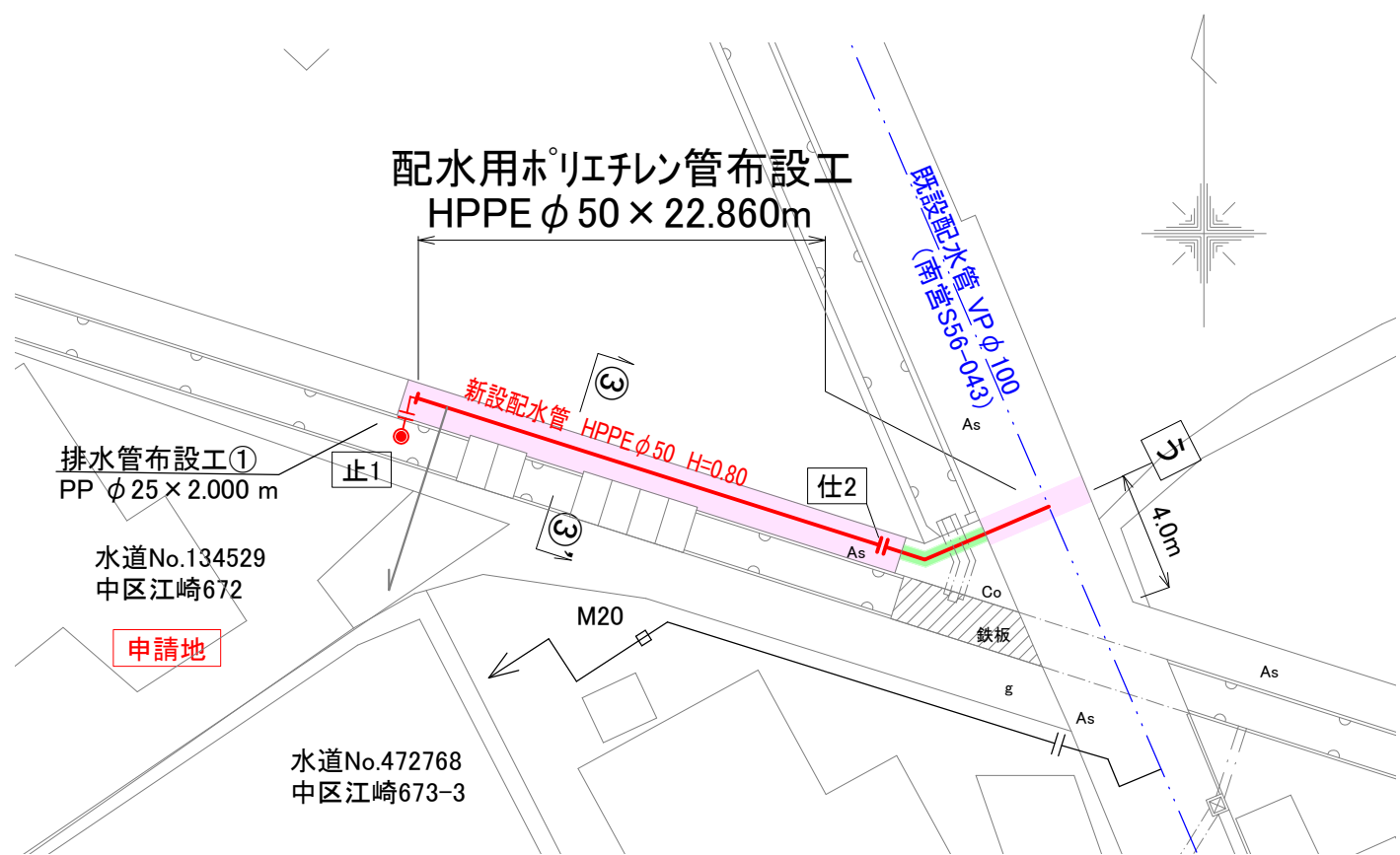


図名	φ100mm～φ50mm配水管布設工事 No 1 / 全 3
工事場所	岡山市中区国府市場地内 ほか2件
岡山市水道局	

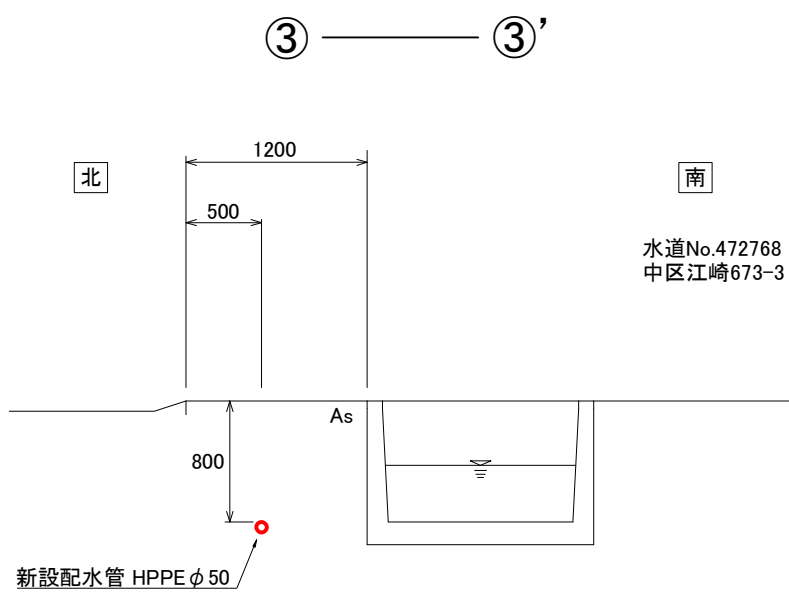
位置図②



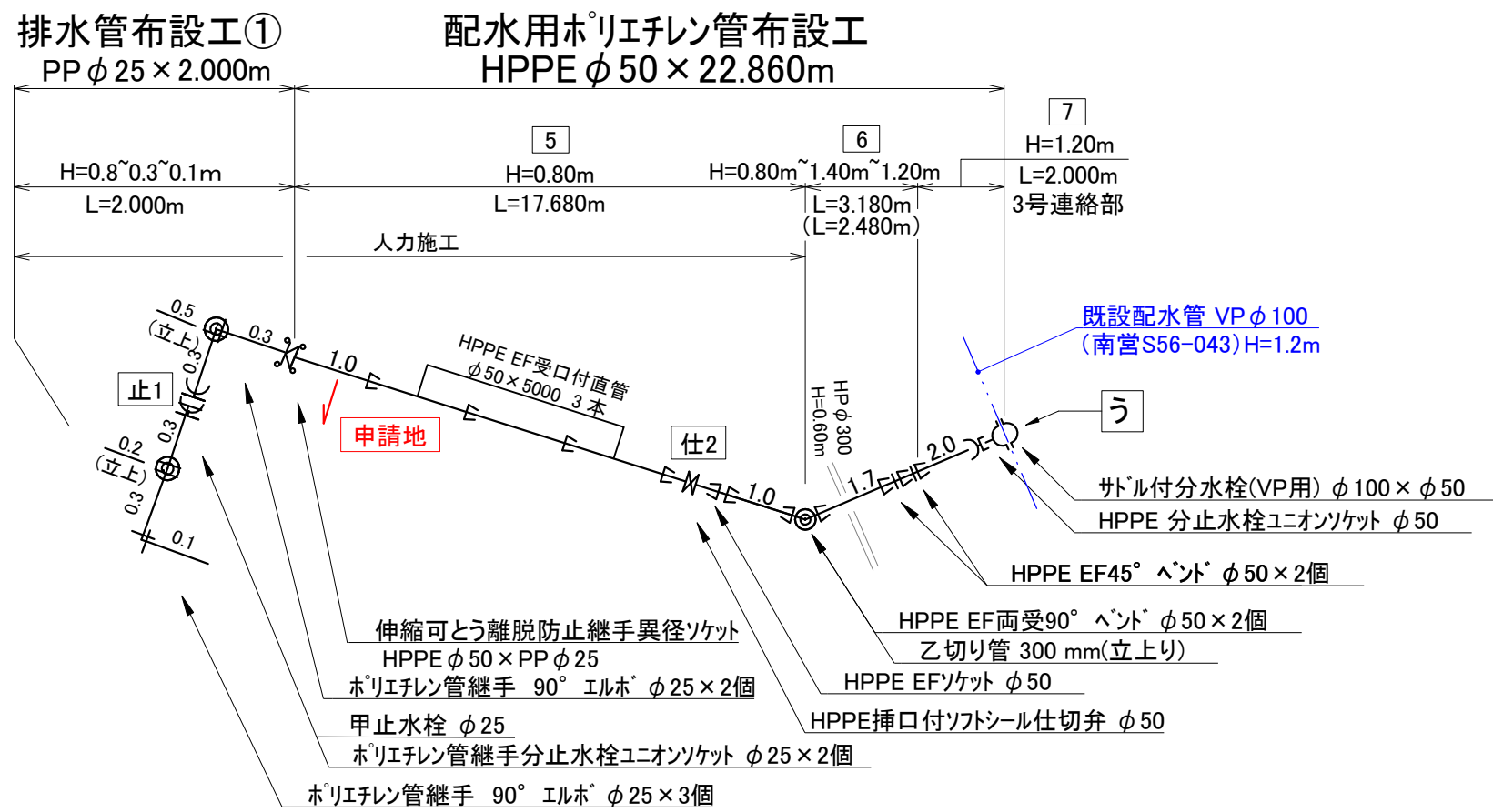
平面図② S=1/250



断面図 S=1/50

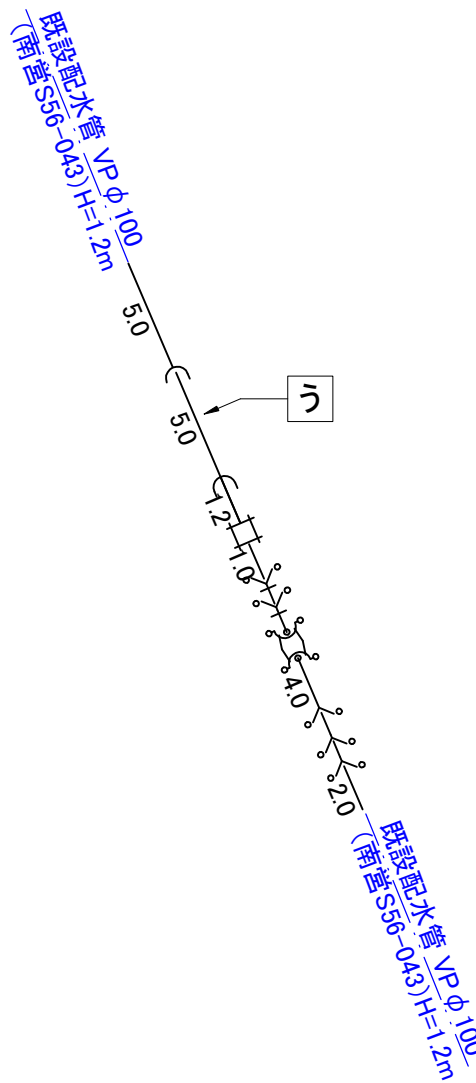


配管詳細図②

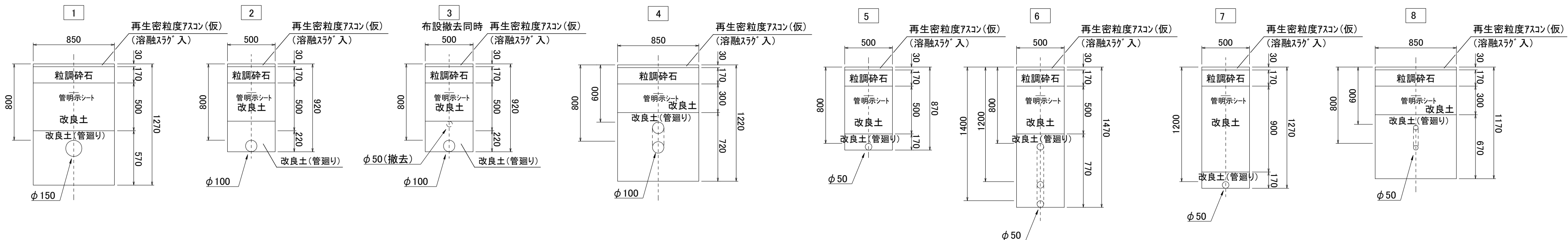


既設配管詳細図

3号連絡部

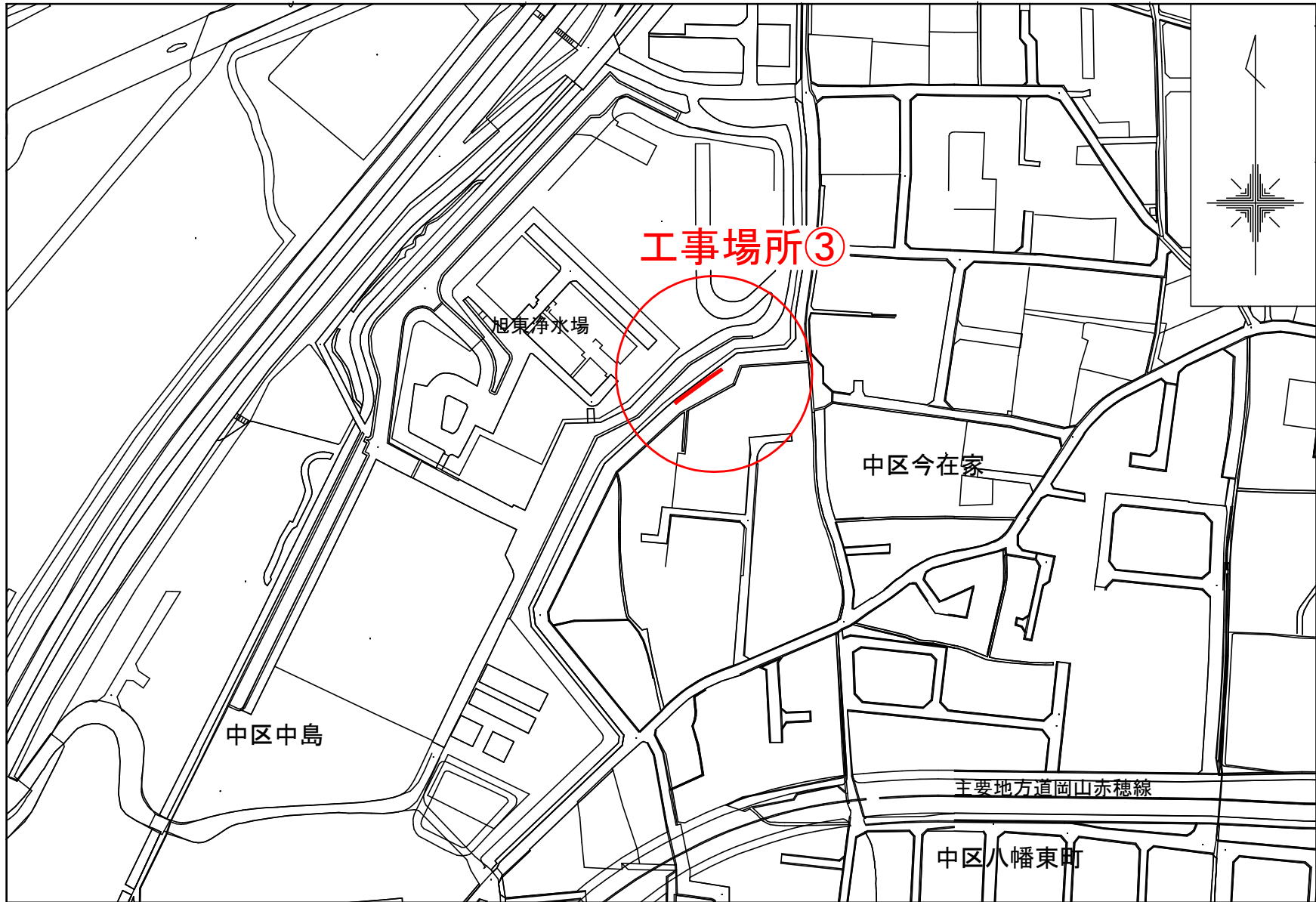


路面復旧図 S=1/30

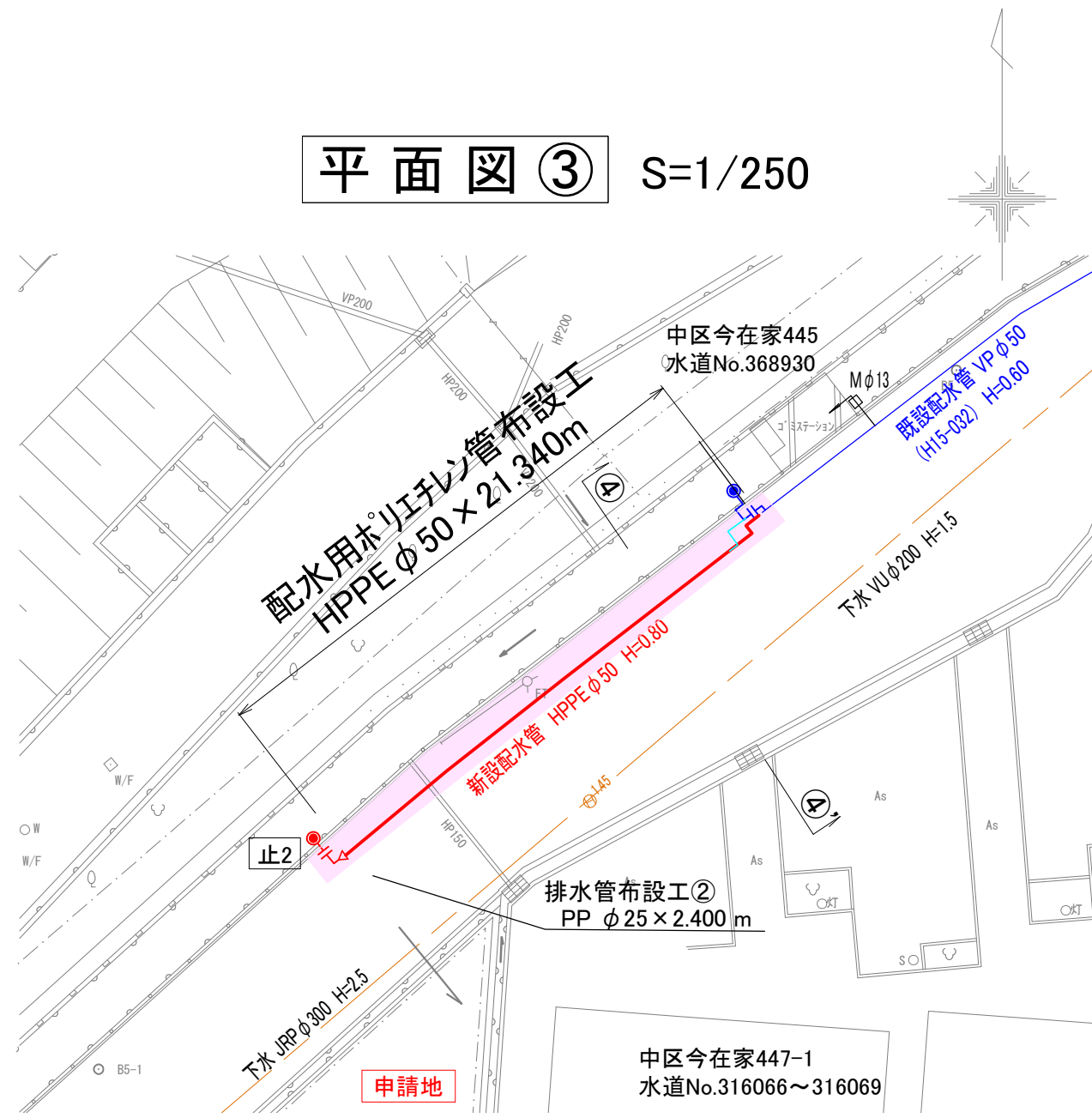


図名	φ100mm～φ50mm配水管布設工事 No 2 / 全 3
工事場所	岡山市中区国府市場地内 ほか2件
岡山市水道局	

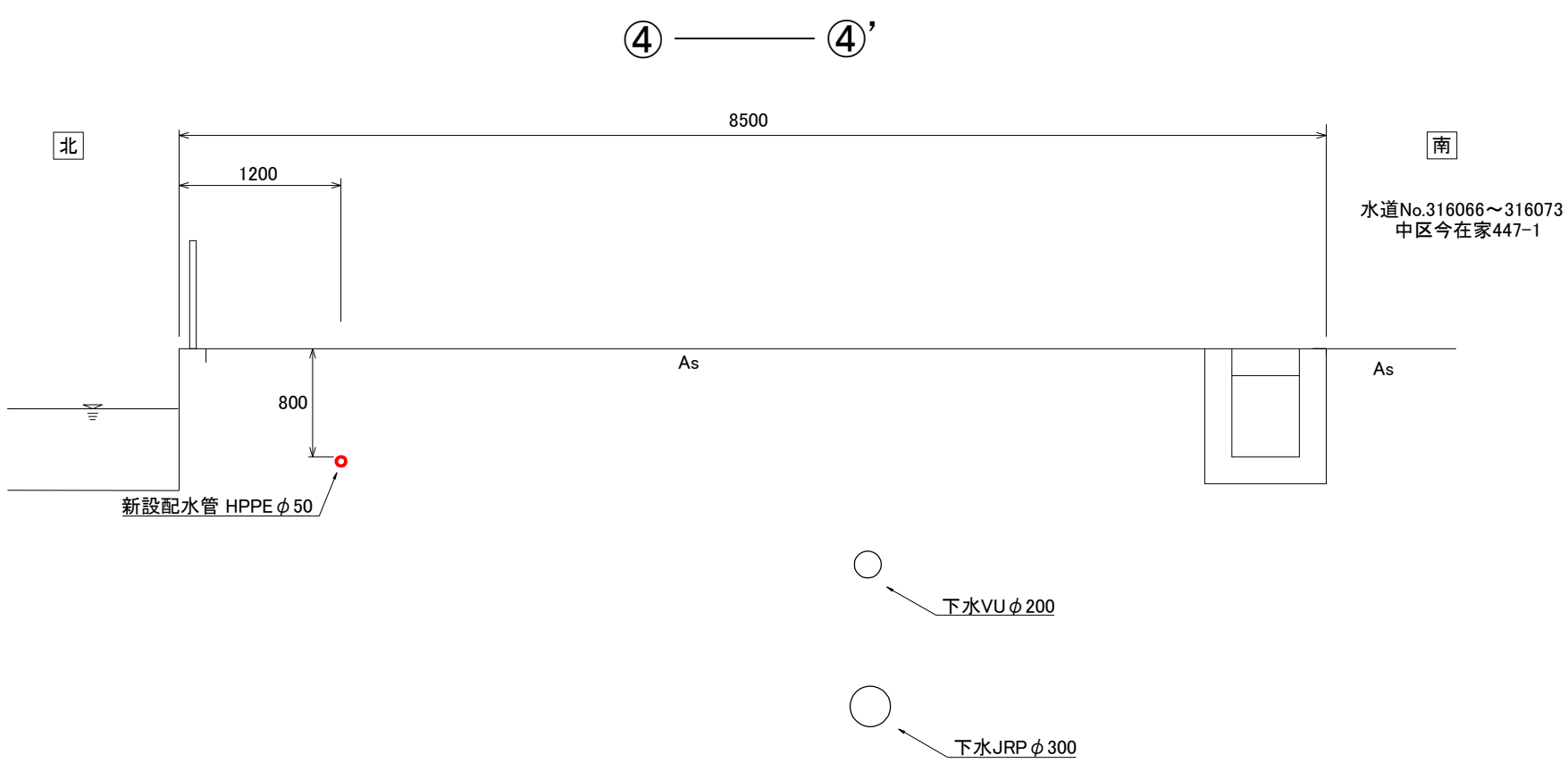
位置図③



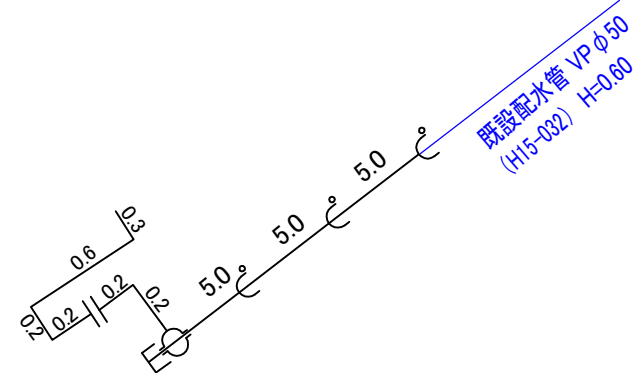
平面図③ S=1/250



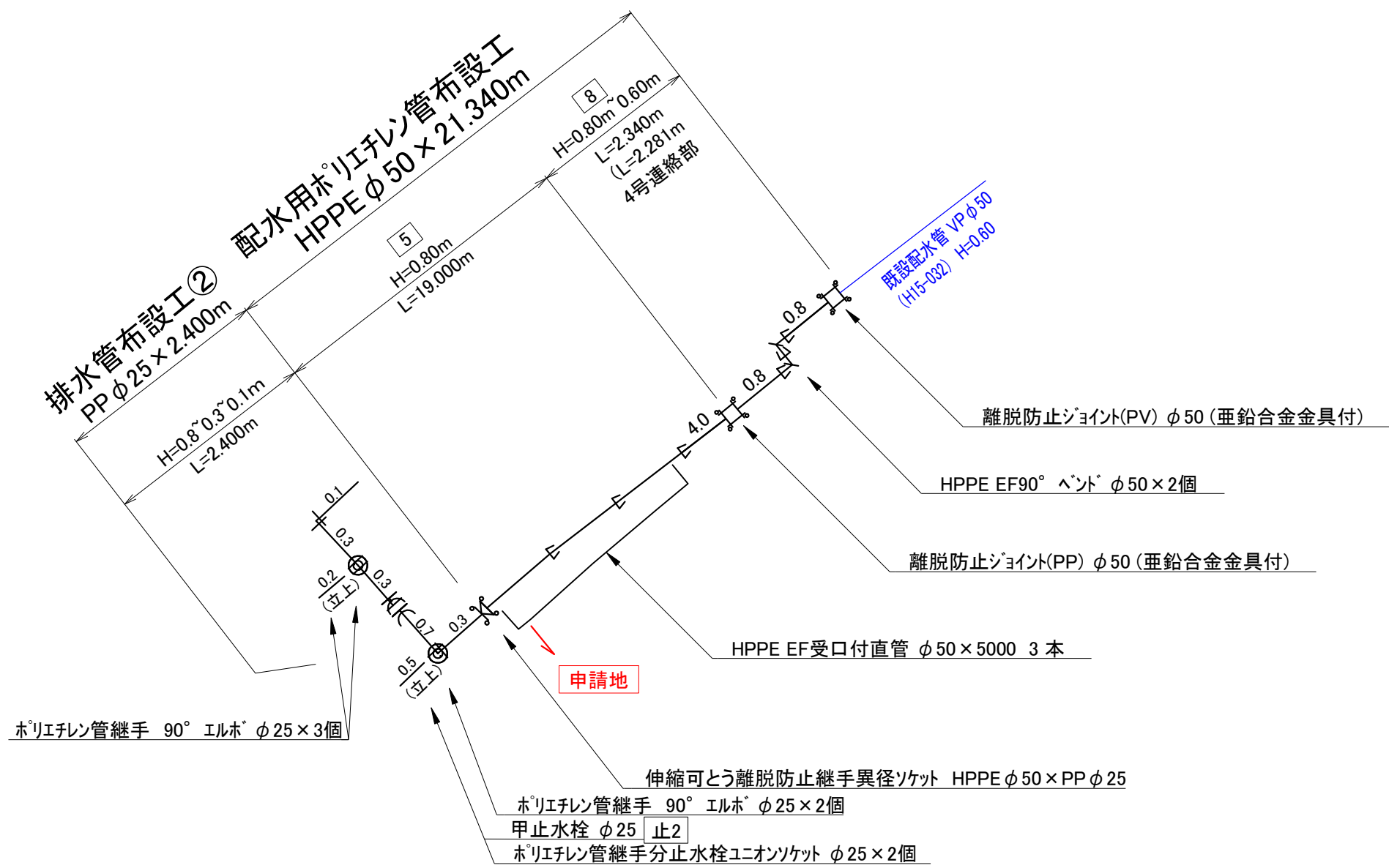
断面図 S=1/50



既設配管詳細図
4号連絡部

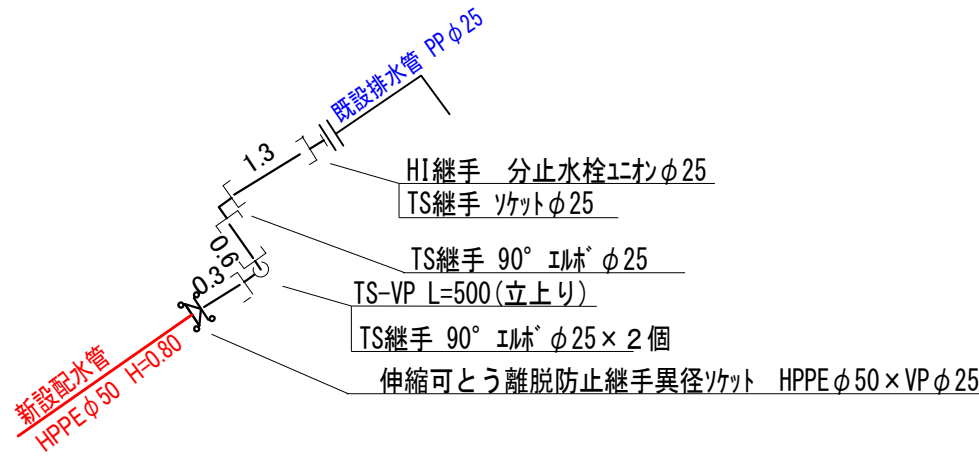


配管詳細図③



仮流入管詳細図

※ 工事完了後撤去とする。
仮流入管布設工
TS-VP φ25 × 2.700m



図名	φ100mm～φ50mm配水管布設工事 No 3 / 全 3
工事場所	岡山市中区国府市場地内 ほか2件
岡山市水道局	