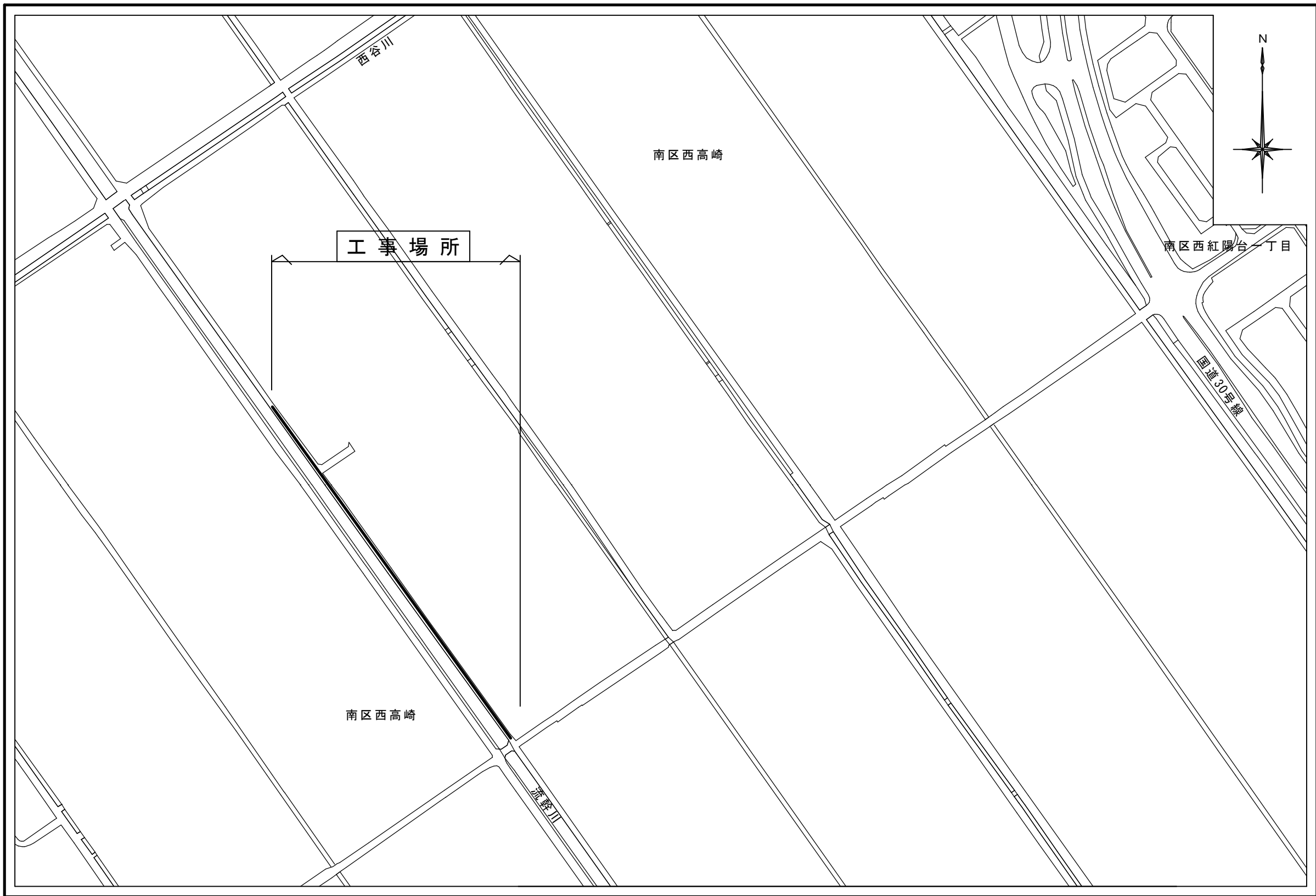
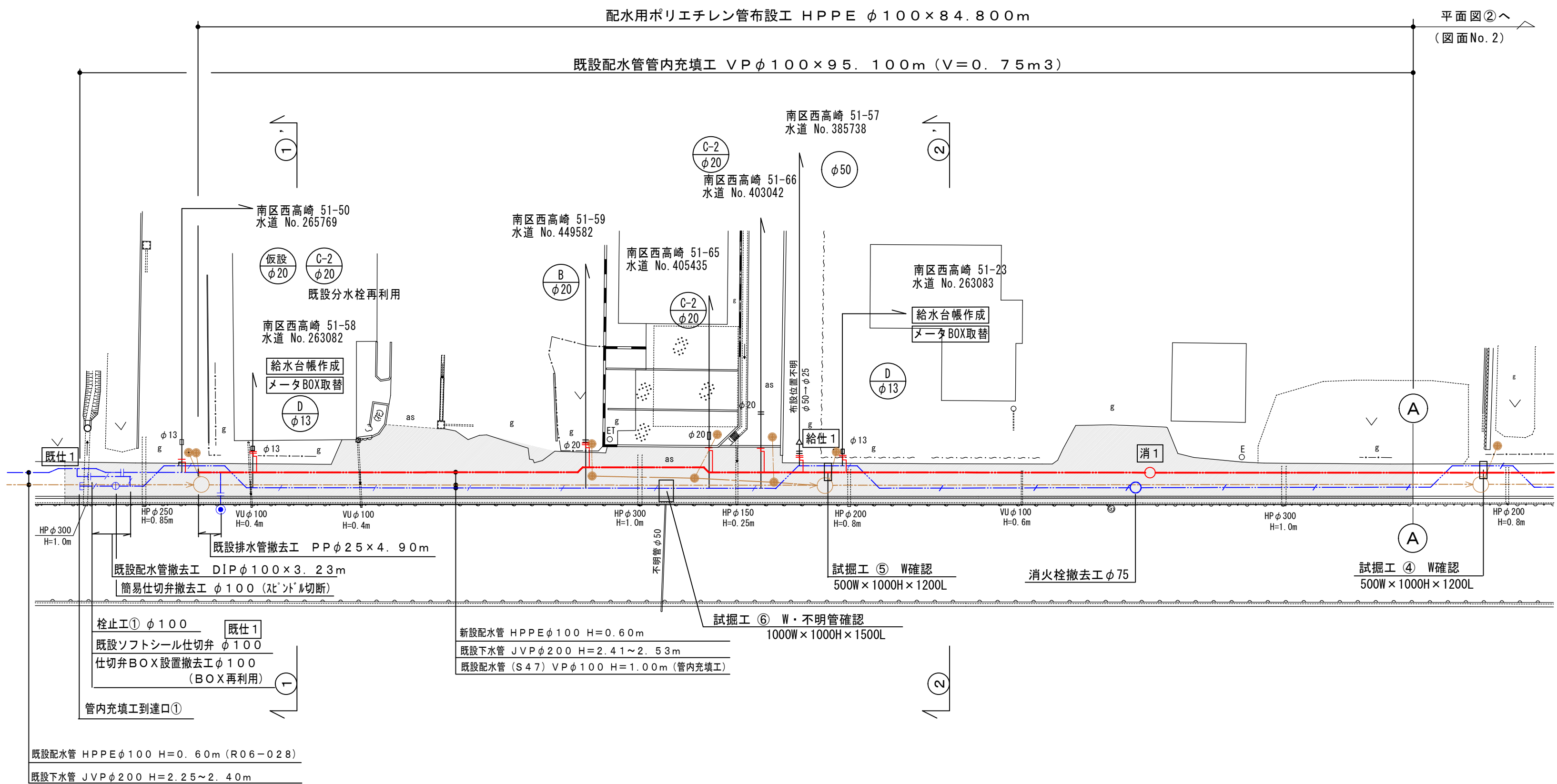


位置図



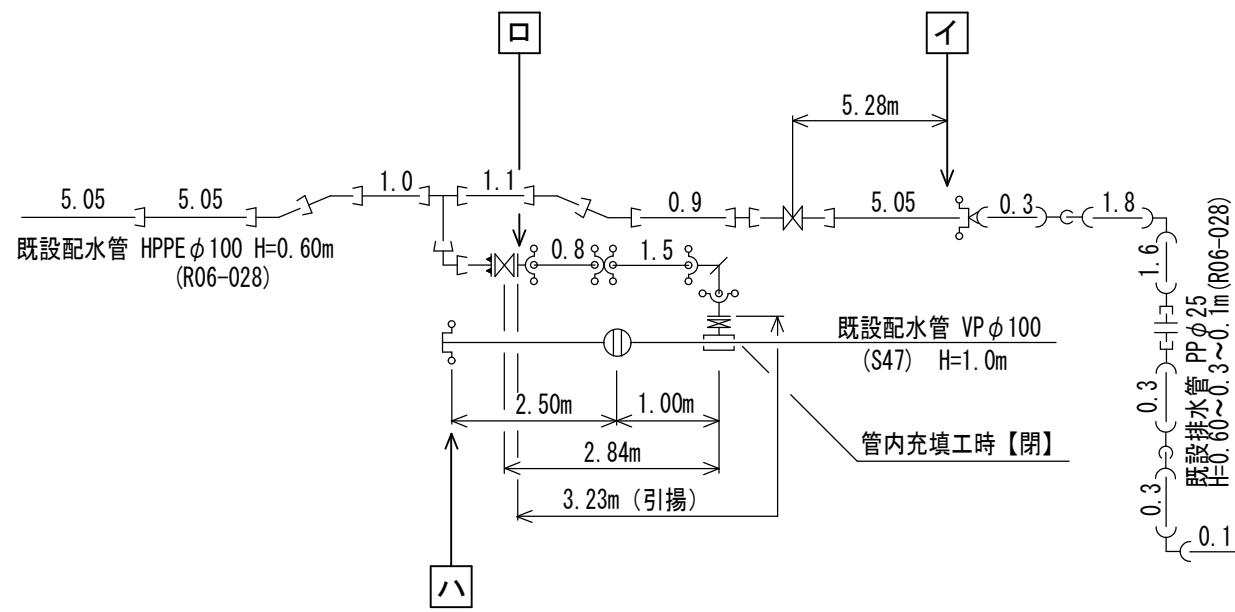
平面図①

S=1:250

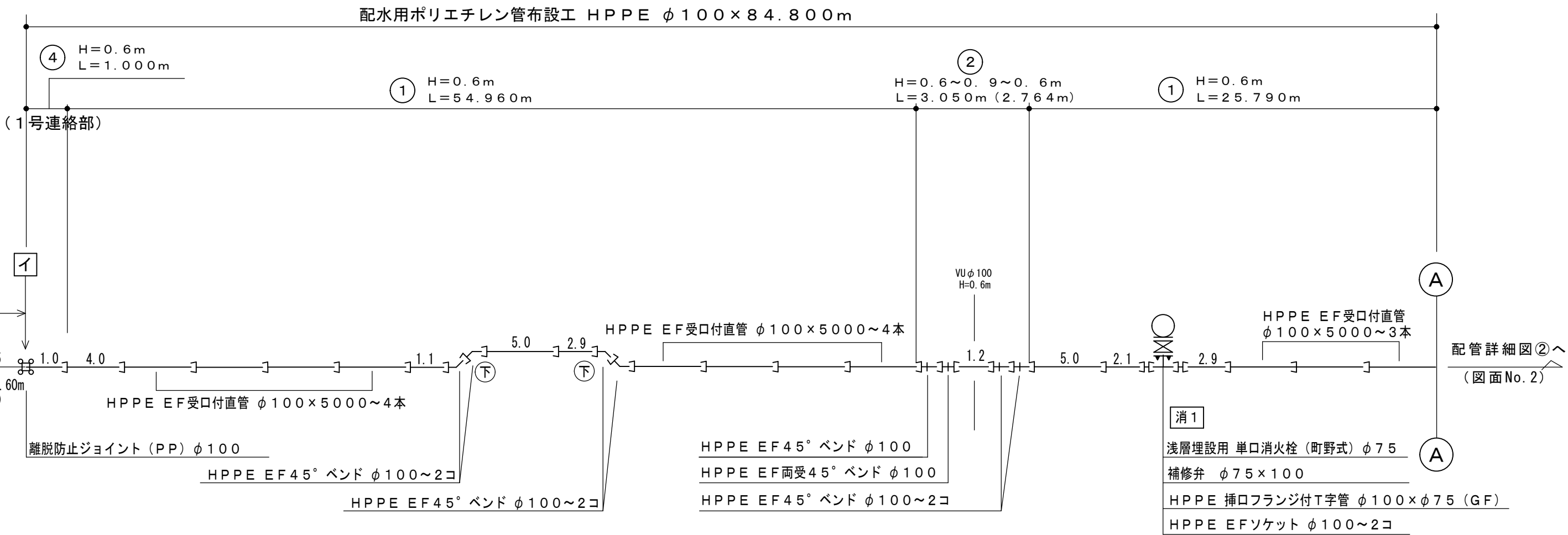
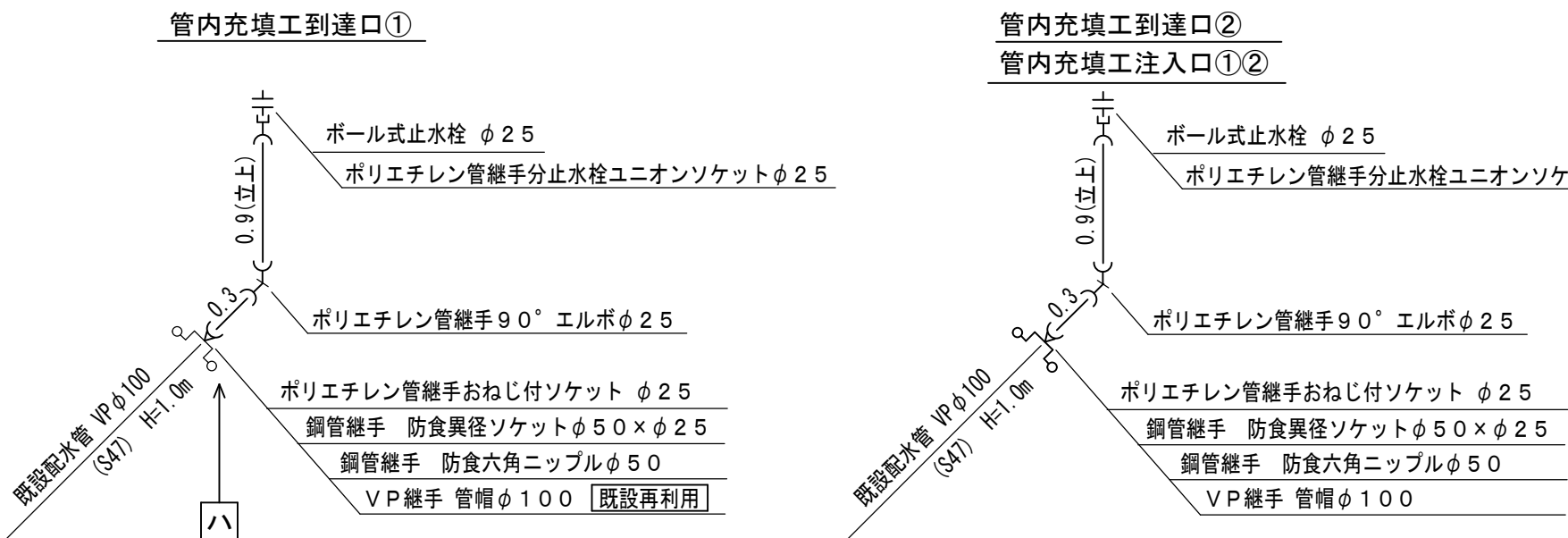


配管詳細図①

既設配管図



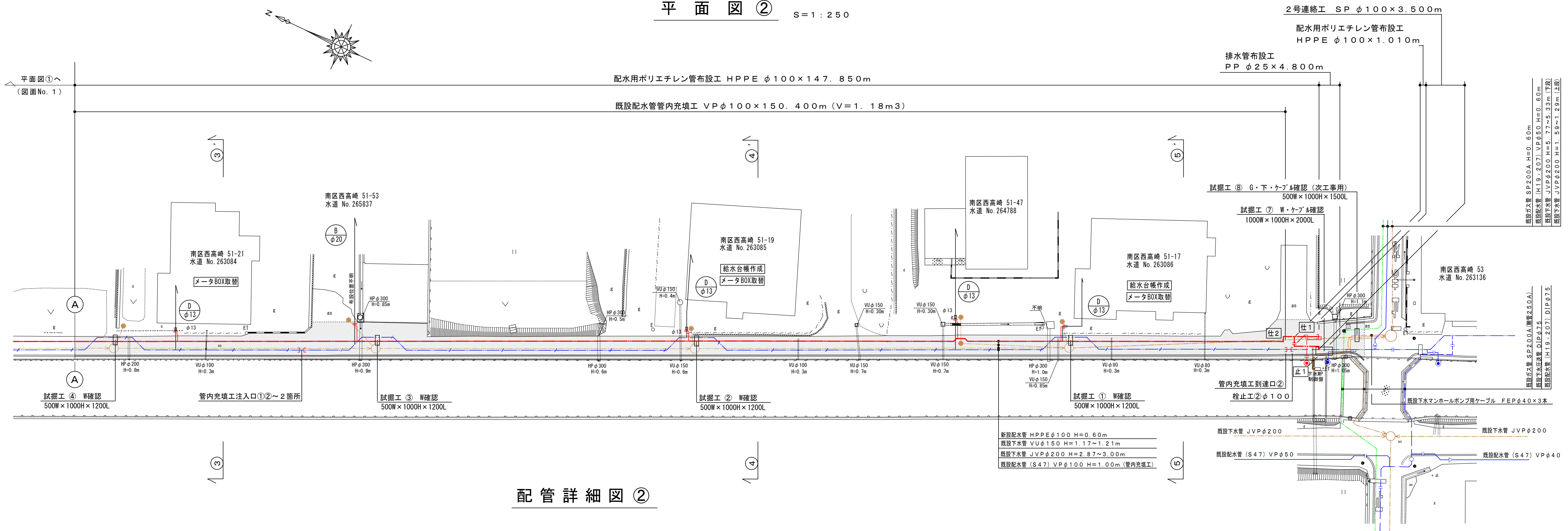
管内充填工配管詳細図



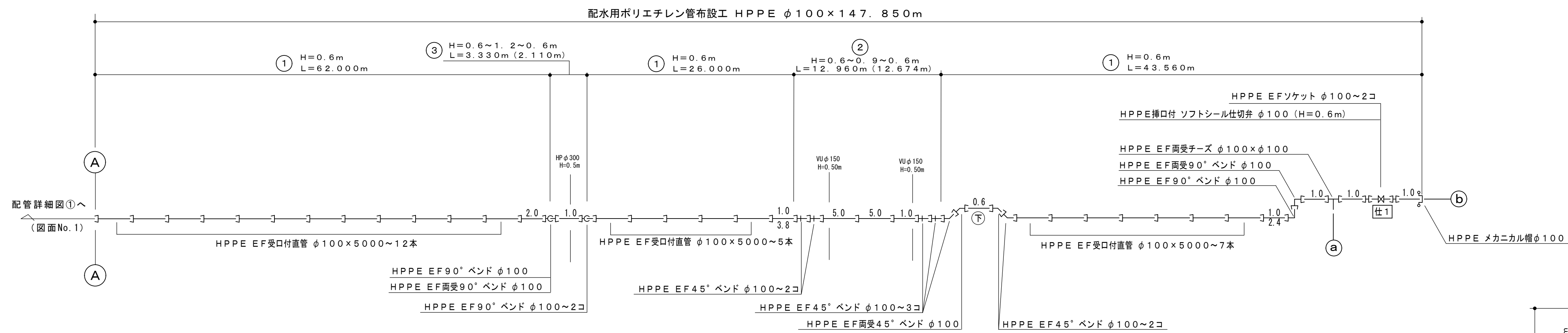
図名	φ100mm配水管布設工事 No.1/全3
工事場所	岡山市南区西高崎地内
岡山市水道局	



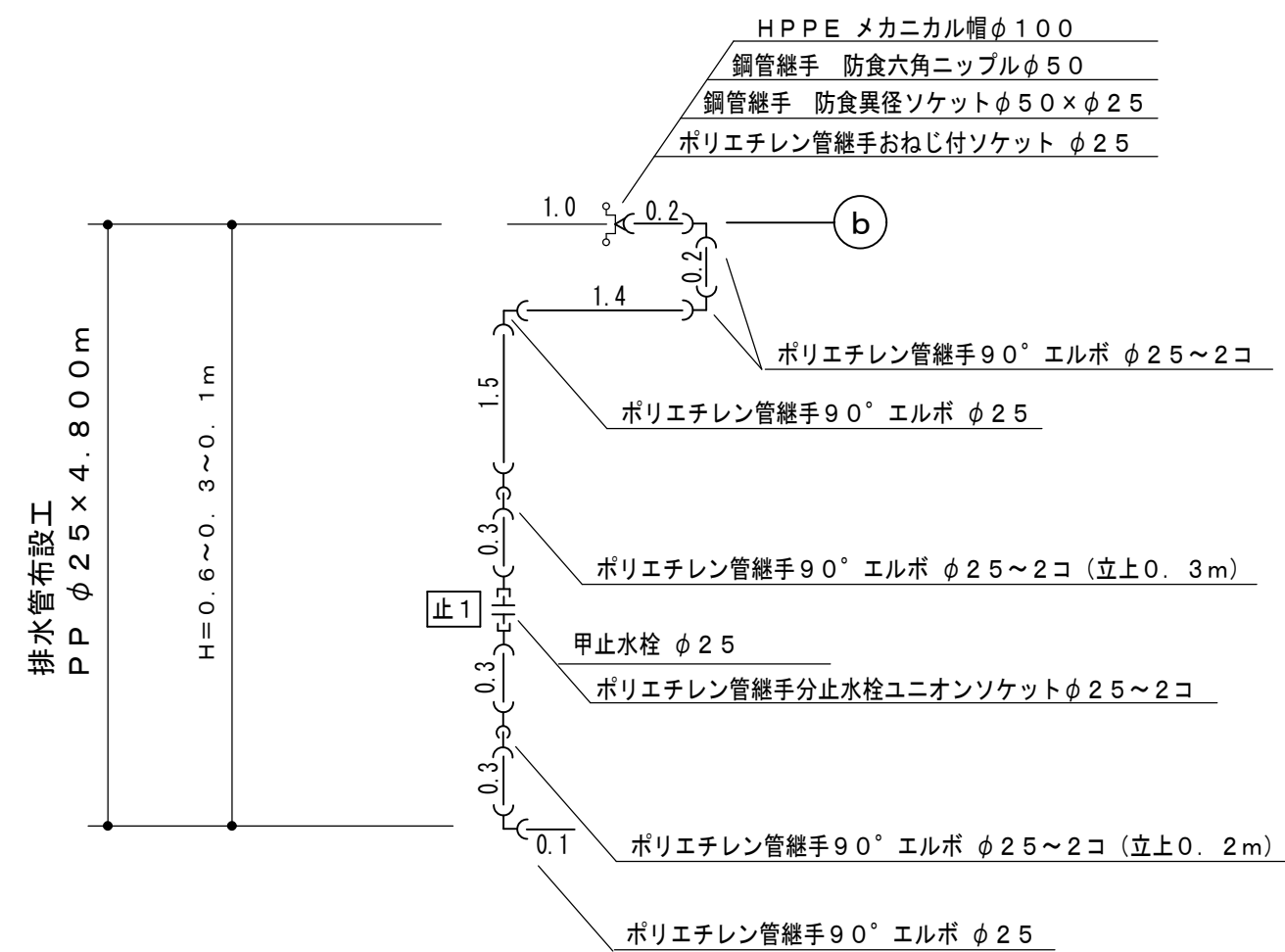
平面図② S:1:250



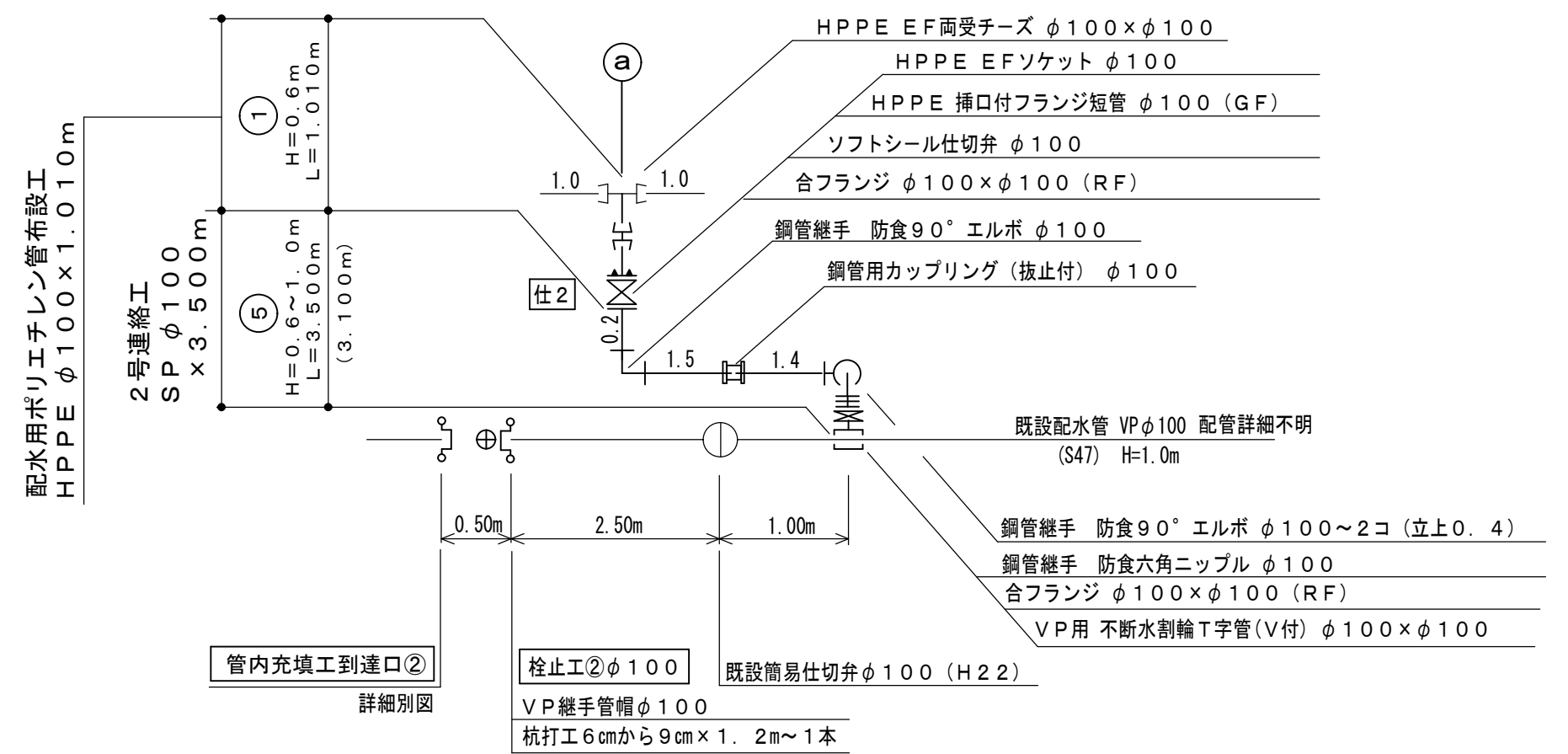
配管詳細図②



②部配管詳細図



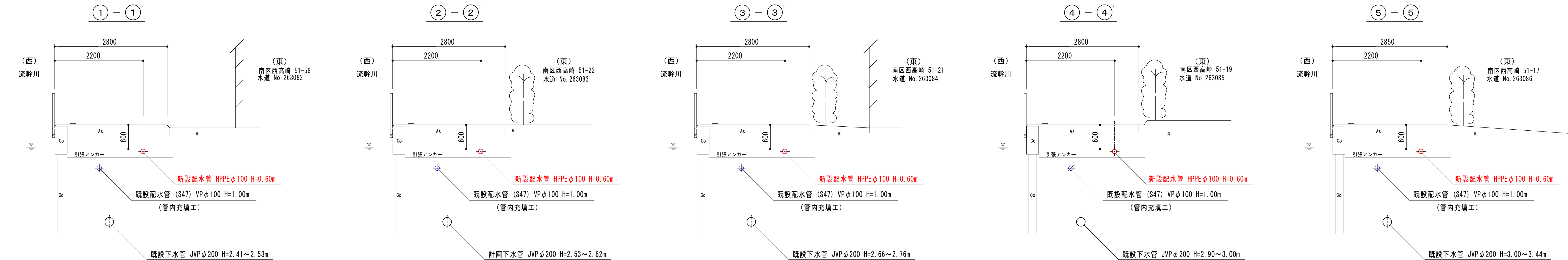
①部配管詳細図



図名	φ100mm配水管布設工事
	No. 2 / 全 3
工事場所	岡山市南区西高崎地内
	岡山市水道局

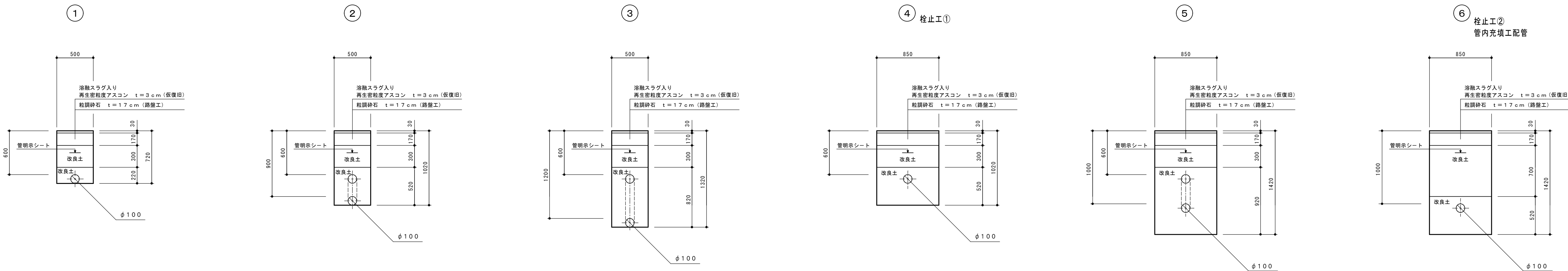
横断面図

S = 1 : 5 0

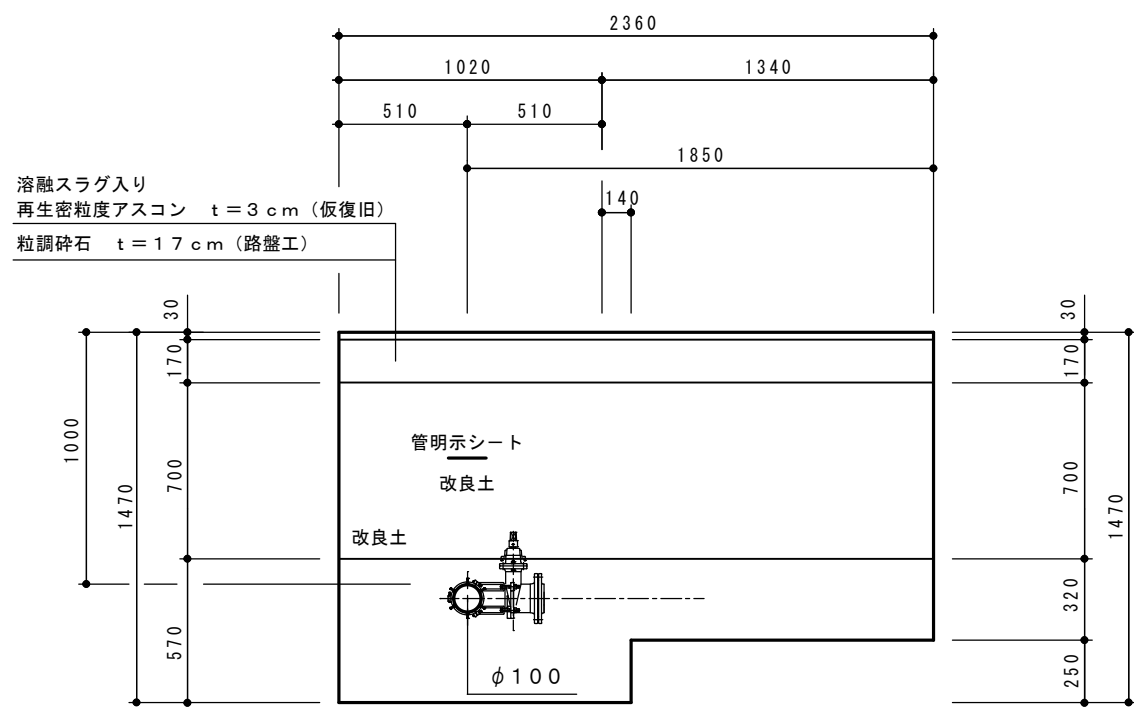


路面復旧図

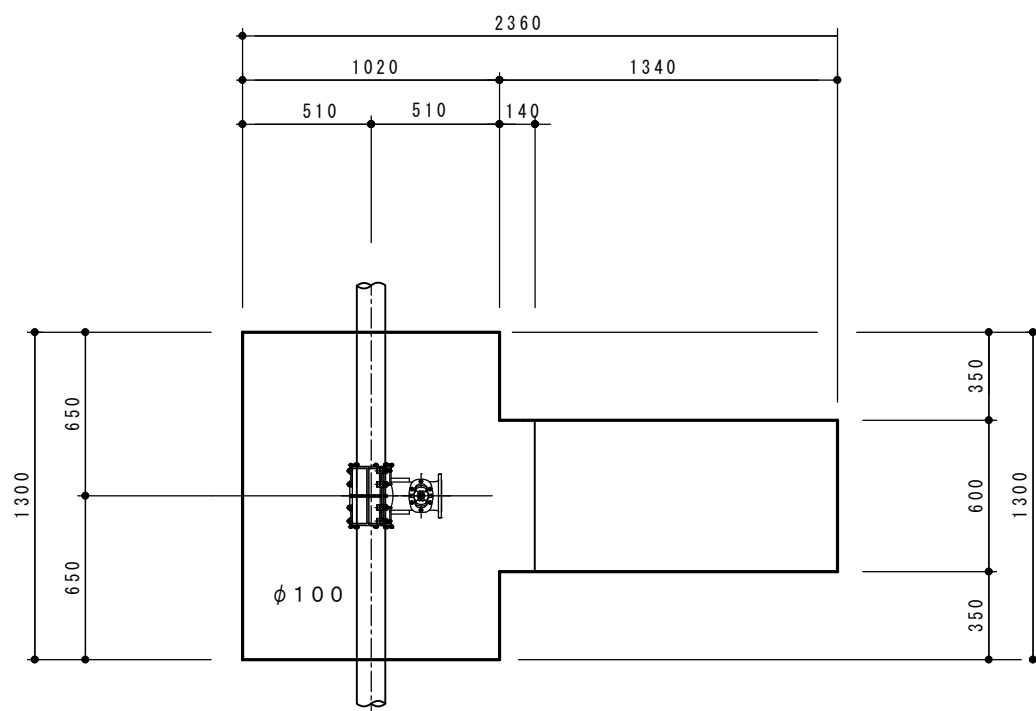
S = 1 : 3 0



不断水分岐管取付掘削標準断面図  
<φ100×φ100> H=1.00m

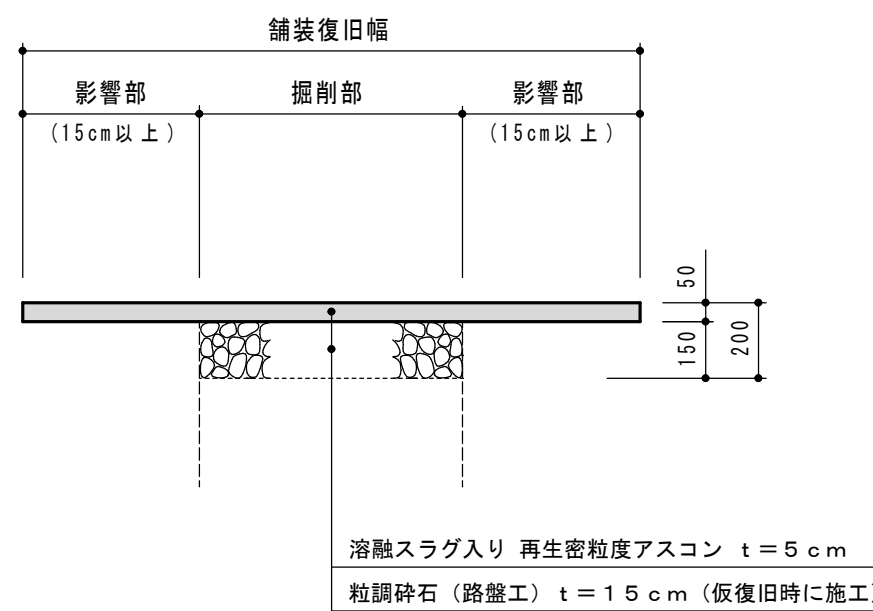


不断水分岐管取付掘削標準平面図  
<φ100×φ100>



舗装本復旧図

(平面図着色部分)



図名	φ100mm配水管布設工事 No.3 / 全 3
工事場所	岡山市南区西高崎地内
岡山市水道局	